

# GRAD ZAGREB

GENERALNI URBANISTIČKI PLAN GRADA ZAGREBA - IZMJENE I DOPUNE 2024.

## MREŽA GOSPODARSKIH I DRUŠTVENIH DJELATNOSTI

### TUMAČ PLANSKOG ZNAKOVLJA

	JAVNA I DRUŠTVENA NAMJENA
	JAVNA I DRUŠTVENA NAMJENA - UPRAVNA
	JAVNA I DRUŠTVENA NAMJENA - SOCIJALNA
	JAVNA I DRUŠTVENA NAMJENA - ZDRAVSTVENA
	JAVNA I DRUŠTVENA NAMJENA - PREDŠKOLSKA
	JAVNA I DRUŠTVENA NAMJENA - ŠKOLSKA
	JAVNA I DRUŠTVENA NAMJENA - VISOKO UČILIŠTE I ZNANOST, TEHNOLOŠKI PARKOVI
	JAVNA I DRUŠTVENA NAMJENA - KULTURNA
	JAVNA I DRUŠTVENA NAMJENA - VJERSKA
	GOSPODARSKA NAMJENA
	GOSPODARSKA NAMJENA - PROIZVODNA
	GOSPODARSKA NAMJENA - POSLOVNA
	GOSPODARSKA NAMJENA - TRGOVAČKI KOMPLEKSI
	GOSPODARSKA NAMJENA - UGOSTITELJSKO TURISTIČKA
	TRŽNICA
	REZERVACIJA PROŠIRENJA POSTOJEĆE ULICE
	GRANICA GENERALNOG URBANISTIČKOG PLANA GRADA ZAGREBA

### VEZA KARATA:



<b>GRAD ZAGREB</b>	
Naziv prostornog plana: <b>IZMJENE I DOPUNE GENERALNOG URBANISTIČKOG PLANA GRADA ZAGREBA 2024.</b> <u>prijedlog plana za ponovnu javnu raspravu</u>	
Naziv kartografskog prikaza: <b>2. MREŽA GOSPODARSKIH I DRUŠTVENIH DJELATNOSTI – izmjene i dopune 2024.</b>	
Broj kartografskog prikaza: 2.	Mjerilo kartografskog prikaza: 1 : 5000
Odluka o izradi izmjena i dopuna Generalnoga urbanističkog plana grada Zagreba („Službeni glasnik Grada Zagreba“ br.15/23).	Odluka o donošenju izmjena i dopuna Generalnoga urbanističkog plana grada Zagreba („Službeni glasnik Grada Zagreba“ br. ___/___):
Javna rasprava objavljena je 27. lipnja 2024.	Javni uvid održan je od 28. lipnja 2024. do 12. srpnja 2024.
Ponovna javna rasprava objavljena je:	Ponovni javni uvid održan je:
Nositelj izrade: <b>GRADSKI URED ZA GOSPODARSTVO, EKOLOŠKU ODRŽIVOST I STRATEGIJSKO PLANIRANJE</b> Trg S. Radića 1, Zagreb	
Pečat tijela odgovornog za provođenje javne rasprave:	Odgovorna osoba za provođenje javne rasprave: Pročelnica Ana Pavičić Kaselj, univ.mag.oec.
Suglasnost na Plan: <b>Ministarstvo prostornoga uređenja, graditeljstva i državne imovine</b> KLASA: URBROJ: Datum:	
Stručni izrađivač: <b>zavod za prostorno uređenje grada zagreba</b>	Sjedište: Ul. Republike Austrije 18, Zagreb Privremeno sjedište: Martičeva ulica 14, Zagreb
Pečat pravne osobe koja je izradila Plan:	Odgovorna osoba izrađivača Plana: Ravnatelj Nikša Božić, dipl.ing.arh.
Pečat odgovornog voditelja izrade Plana:	Odgovorni voditelj izrade Plana: Nives Mornar, dipl.ing.arh. ovlaštena arhitektica urbanistica
Stručni tim u izradi Plana: Nataša Arelca, dipl.ing.arh. Mirna Barac, dipl.ing.arh. Dragica Baresić, dipl.ing.arh. Dino Bečić, mag.geogr. Mirela Bokulić Zubac, dipl.ing.arh. Nikša Božić, dipl.ing.arh. Maja Bubić, arh.tehn. Jelena Bule, mag.ing.arch. Jasmina Doko, dipl.ing.agr. Boris Gregurić, dipl.ing.arh. Ivan Lončarić, prof.pov. i geogr. Dubravka Petra Lubin, dipl.ing.arh. Martina Margetić, dipl.lur. mr.sc. Mirna Meštrović, dipl.ing.arh. Katica Mihanović, dipl.ing.šum. Domagoj Milinarić, mag.ing.arch. Ivan Nemet, mag.ing.traff. Vladimir Ninčić, dipl.ing.grad. Sabina Pavlič, dipl.ing.arh. Sanja Pavlović, dipl.lur., univ.spec.admin.urb. Alen Pažur, mag.geogr. Ana-Marija Rajčić, dipl.ing.arh. Jasmina Sirovec Vanić, dipl.ing.arh. Sanja Šerbetić Tunjić, dipl.ing.arh. Ivan Šulentić, dipl.ing.arh. Ana Topić, mag.ing.arch. Tea Truta, mag.ing.arch. Marta Turk, mag.ing.arch. dr.sc. Jadranka Veselić Bruvo, dipl.ing.arh. Danijel Zdoic, dipl.ing.progm.	
Suradnja: VITA PROJEKT d.o.o. Zagreb	
Pečat Gradske skupštine Grada Zagreba: M.P.	Predsjednik Gradske skupštine Grada Zagreba: Joško Klisović
Istovjetnost Plana s Izvornikom ovjerava:	Pečat nadležnog tijela: M.P.
(ime, prezime, potpis)	



STUBICA-45

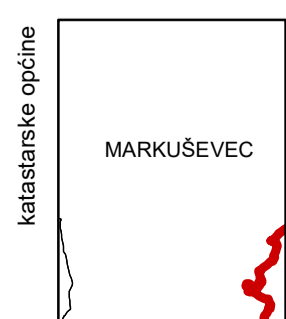


ZAGREB-4

ZAGREB-6

ZAGREB-15

ZAGREB-5



podjela listova HTRS96/TM	5-12-2-105-9	5-13-2-105-9
	5-17-2-105-9	5-18-2-105-9



MJERILO 1:5000

Podloga: katastarska podloga, rujan 2022.  
 Gradski ured za katastar i geodetske poslove Grada  
 Nositelj izrade: Gradski ured za gospodarstvo, ekološku održivost i  
 stratejsko planiranje  
 Stručni izrađivač: Zavod za prostorno uređenje Grada Zagreba  
 Odluka o izradi: Odluka o izradi izmjena i dopuna  
 Generalnoga urbanističkog plana grada Zagreba (15/23)  
 Koordinatni sustav: HTRS96/TM



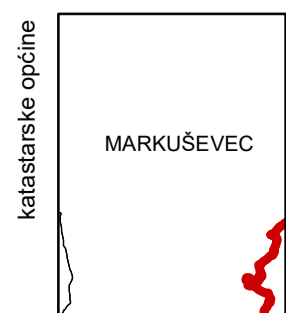
STUBICA-46

ZAGREB-5

ZAGREB-7

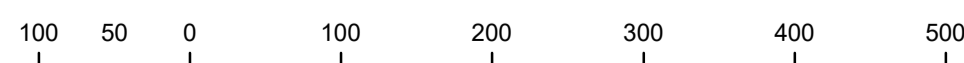


ZAGREB-16



podjela listova HTRS96/TM

5-12-2-105-9	5-13-2-105-9
5-17-2-105-9	5-18-2-105-9

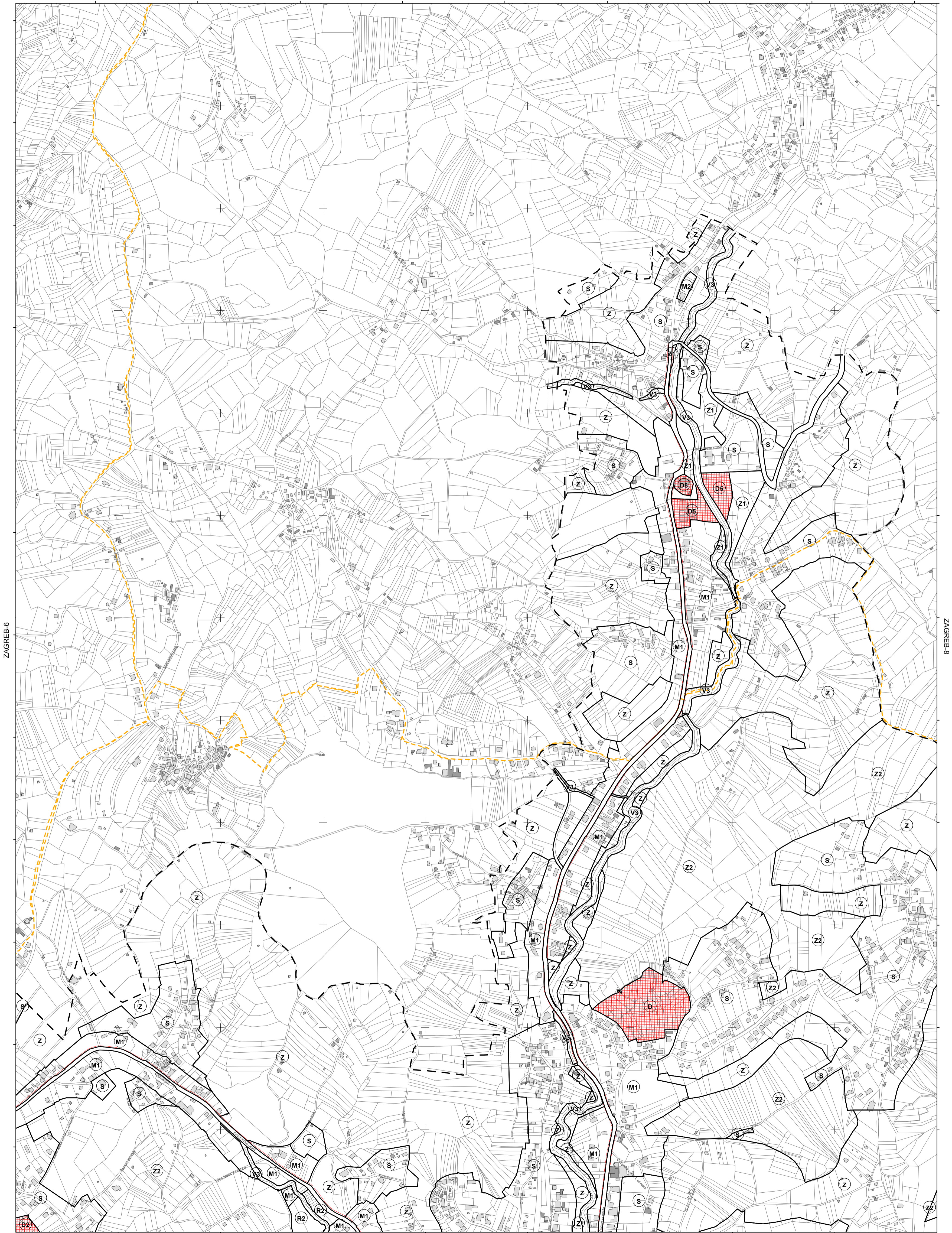


MJERILO 1:5000

Podloga: katastarska podloga, rujan 2022.  
 Gradski ured za katastar i geodetske poslove Grada  
 Nositelj izrade: Gradski ured za gospodarstvo, ekološku održivost i strategijsko planiranje  
 Stručni izrađivač: Zavod za prostorno uređenje Grada Zagreba  
 Odluka o izradi: Odluka o izradi izmjena i dopuna Generalnoga urbanističkog plana grada Zagreba (15/23)  
 Koordinatni sustav: HTRS96/TM



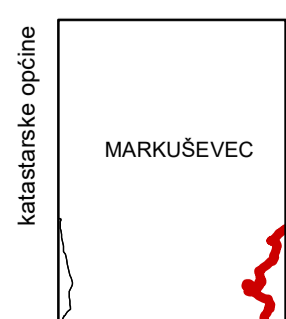
STUBICA-47



ZAGREB-6

ZAGREB-8

ZAGREB-17



podjela listova HTRS96/TM	5-12-2-105-9	5-13-2-105-9
	5-17-2-105-9	5-18-2-105-9



MJERILO 1:5000

Podloga: katastarska podloga, rujan 2022.  
 Gradski ured za katastar i geodetske poslove Grada  
 Nositelj izrade: Gradski ured za gospodarstvo, ekološku održivost i strategijsko planiranje  
 Stručni izrađivač: Zavod za prostorno uređenje Grada Zagreba  
 Odluka o izradi: Odluka o izradi izmjena i dopuna Generalnoga urbanističkog plana grada Zagreba (15/23)  
 Koordinatni sustav: HTRS96/TM

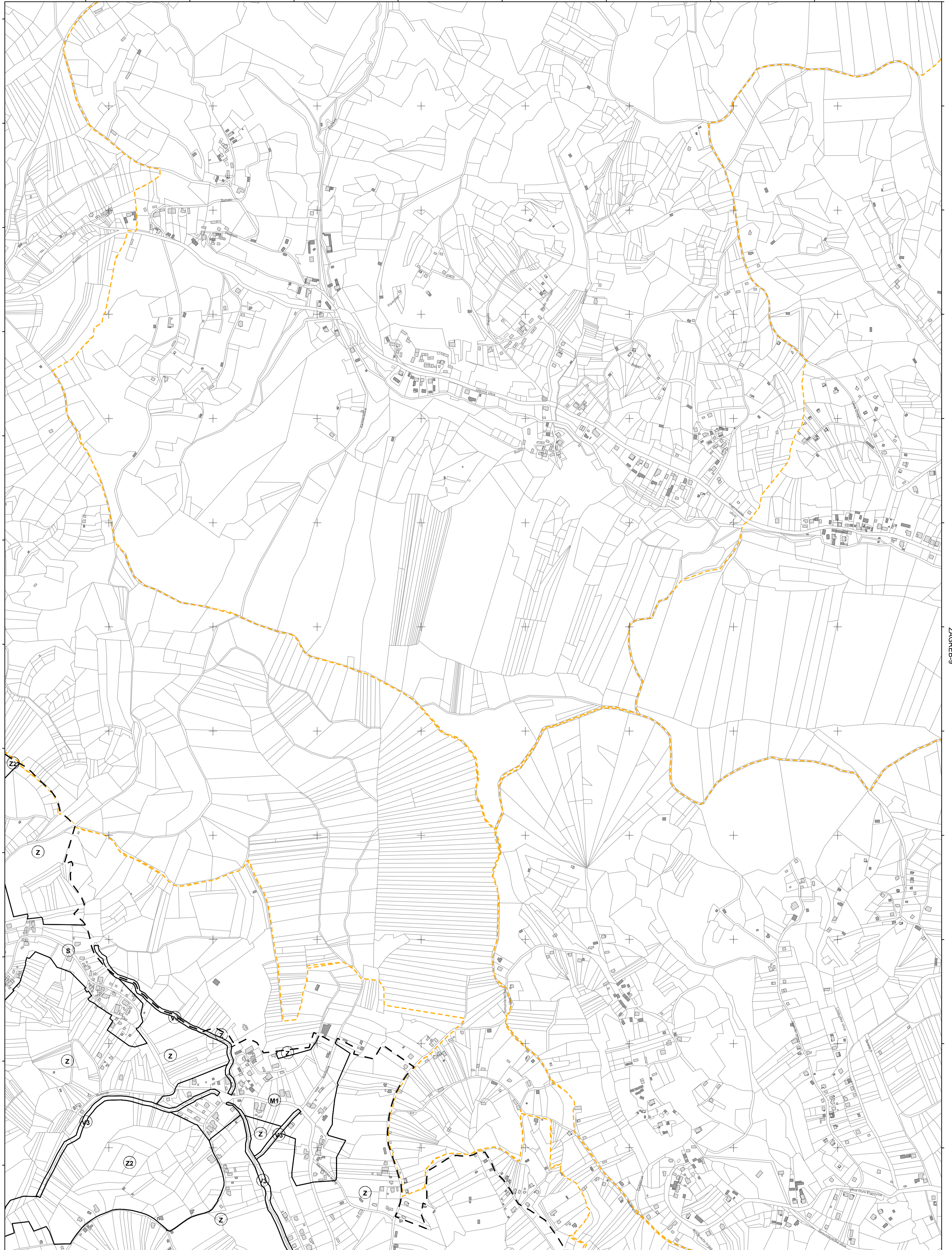
ZAGREB-7




STUBICA-48

ZAGREB-7

ZAGREB-9



ZAGREB-18



podjela listova HTRS96/TM	5-12-2-105-9	5-13-2-105-9
	5-17-2-105-9	5-18-2-105-9



MJERILO 1:5000

Podloga: katastarska podloga, rujan 2022.  
 Gradski ured za katastar i geodetske poslove Grada  
 Nositelj izrade: Gradski ured za gospodarstvo, ekološku održivost i  
 strategijsko planiranje  
 Stručni izrađivač: Zavod za prostorno uređenje Grada Zagreba  
 Odluka o izradi: Odluka o izradi izmjena i dopuna  
 Generalnoga urbanističkog plana grada Zagreba (15/23)  
 Koordinatni sustav: HTRS96/TM

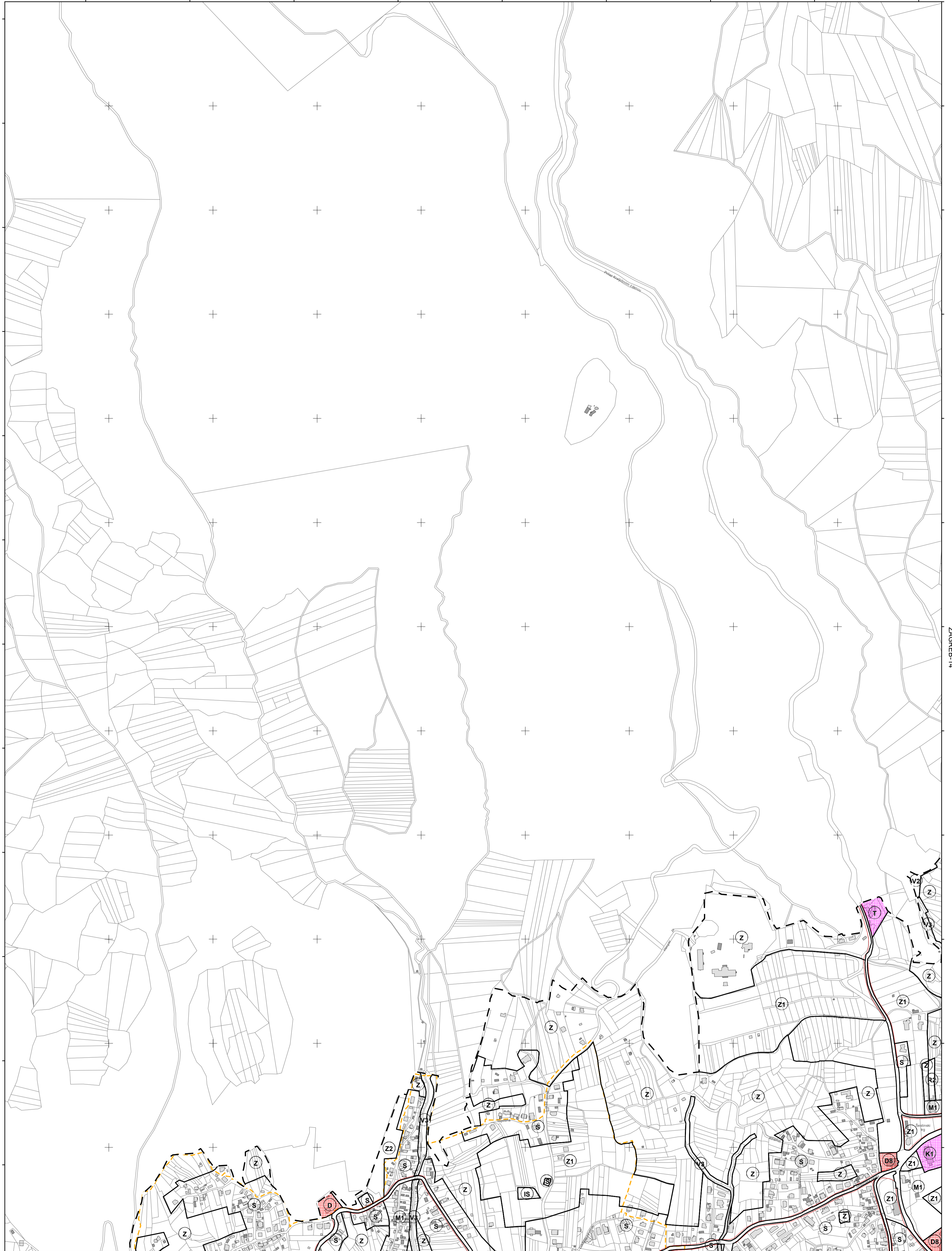
ZAGREB-8



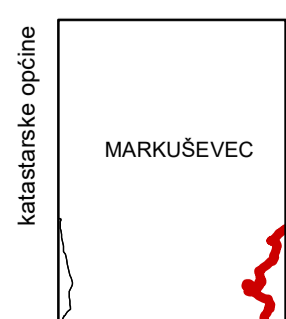
ZAGREB-3

ZAGREB-12

ZAGREB-14



ZAGREB-23



podjela listova HTRS96/TM	5-12-2-105-9	5-13-2-105-9
	5-17-2-105-9	5-18-2-105-9



MJERILO 1:5000

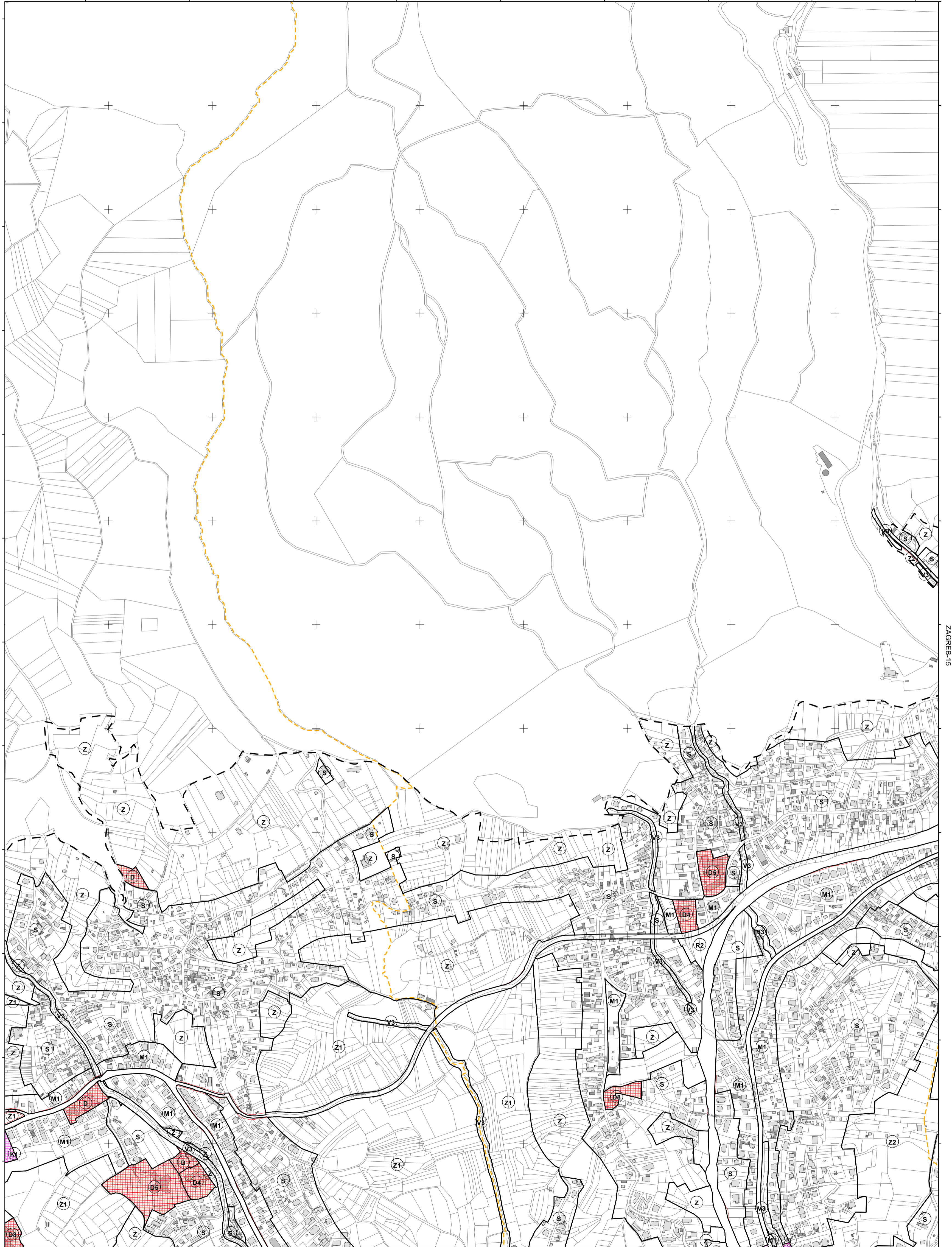
Podloga: katastarska podloga, rujan 2022.  
 Gradski ured za katastar i geodetske poslove Grada  
 Nositelj izrade: Gradski ured za gospodarstvo, ekološku održivost i strategijsko planiranje  
 Stručni izrađivač: Zavod za prostorno uređenje Grada Zagreba  
 Odluka o izradi: Odluka o izradi izmjena i dopuna Generalnoga urbanističkog plana grada Zagreba (15/23)  
 Koordinatni sustav: HTRS96/TM



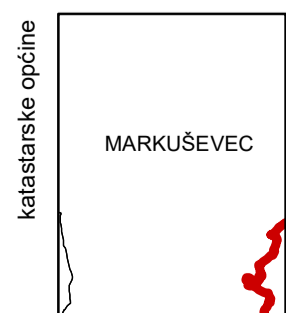
ZAGREB-4

ZAGREB-13

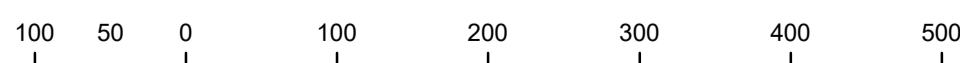
ZAGREB-15



ZAGREB-24



podjela listova HTRS96/TM	5-12-2-105-9	5-13-2-105-9
	5-17-2-105-9	5-18-2-105-9



MJERILO 1:5000

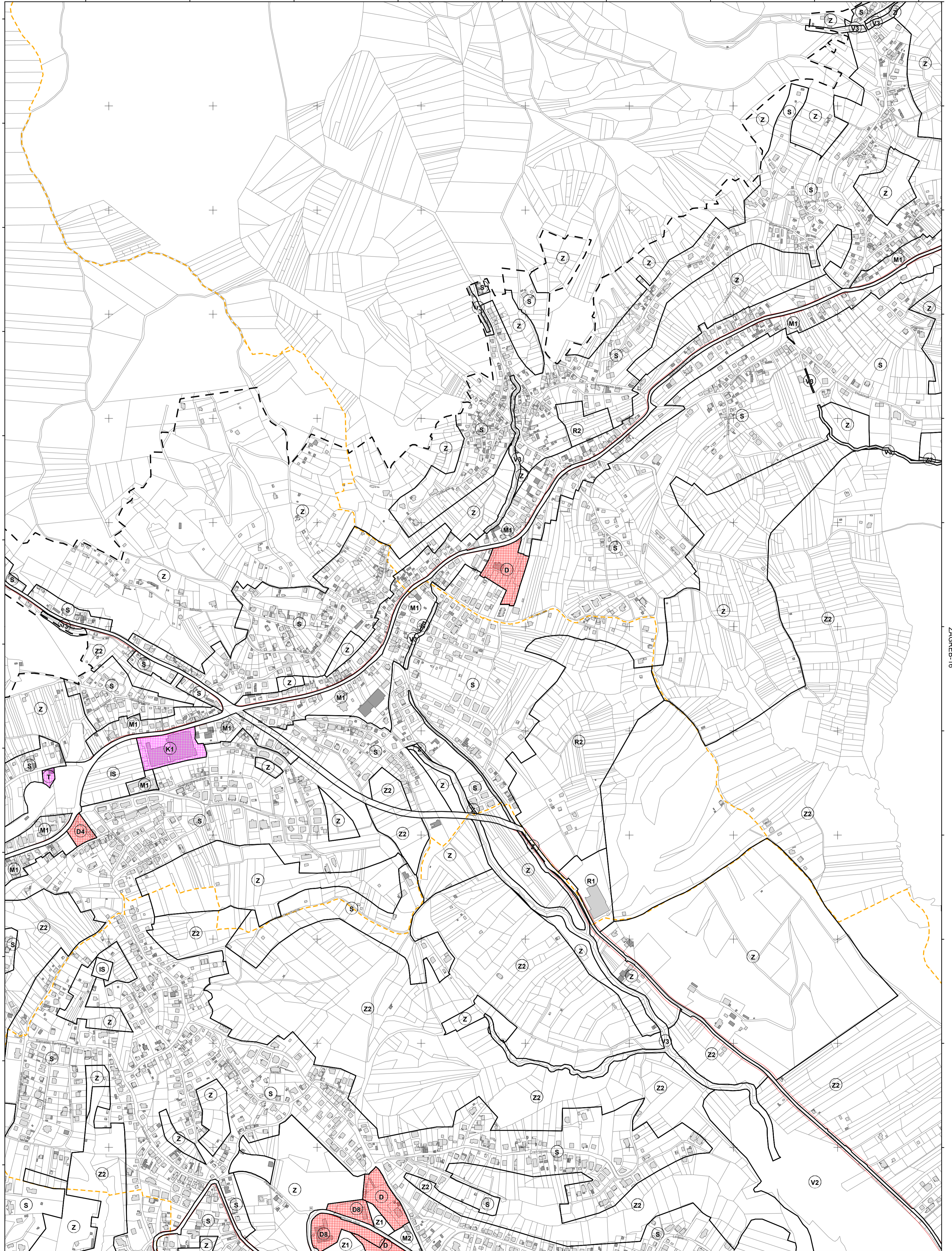
Podloga: katastarska podloga, rujan 2022.  
 Gradski ured za katastar i geodetske poslove Grada  
 Nositelj izrade: Gradski ured za gospodarstvo, ekološku održivost i  
 strategijsko planiranje  
 Stručni izrađivač: Zavod za prostorno uređenje Grada Zagreba  
 Odluka o izradi: Odluka o izradi izmjena i dopuna  
 Generalnoga urbanističkog plana grada Zagreba (15/23)  
 Koordinatni sustav: HTRS96/TM



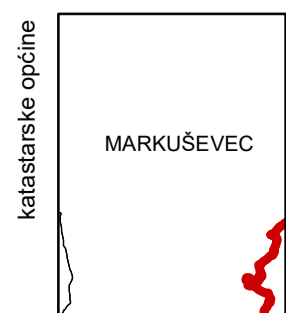
ZAGREB-5

ZAGREB-14

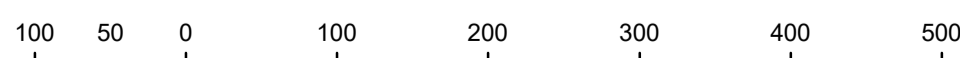
ZAGREB-16



ZAGREB-25



podjela listova HTRS96/TM	5-12-2-105-9	5-13-2-105-9
	5-17-2-105-9	5-18-2-105-9

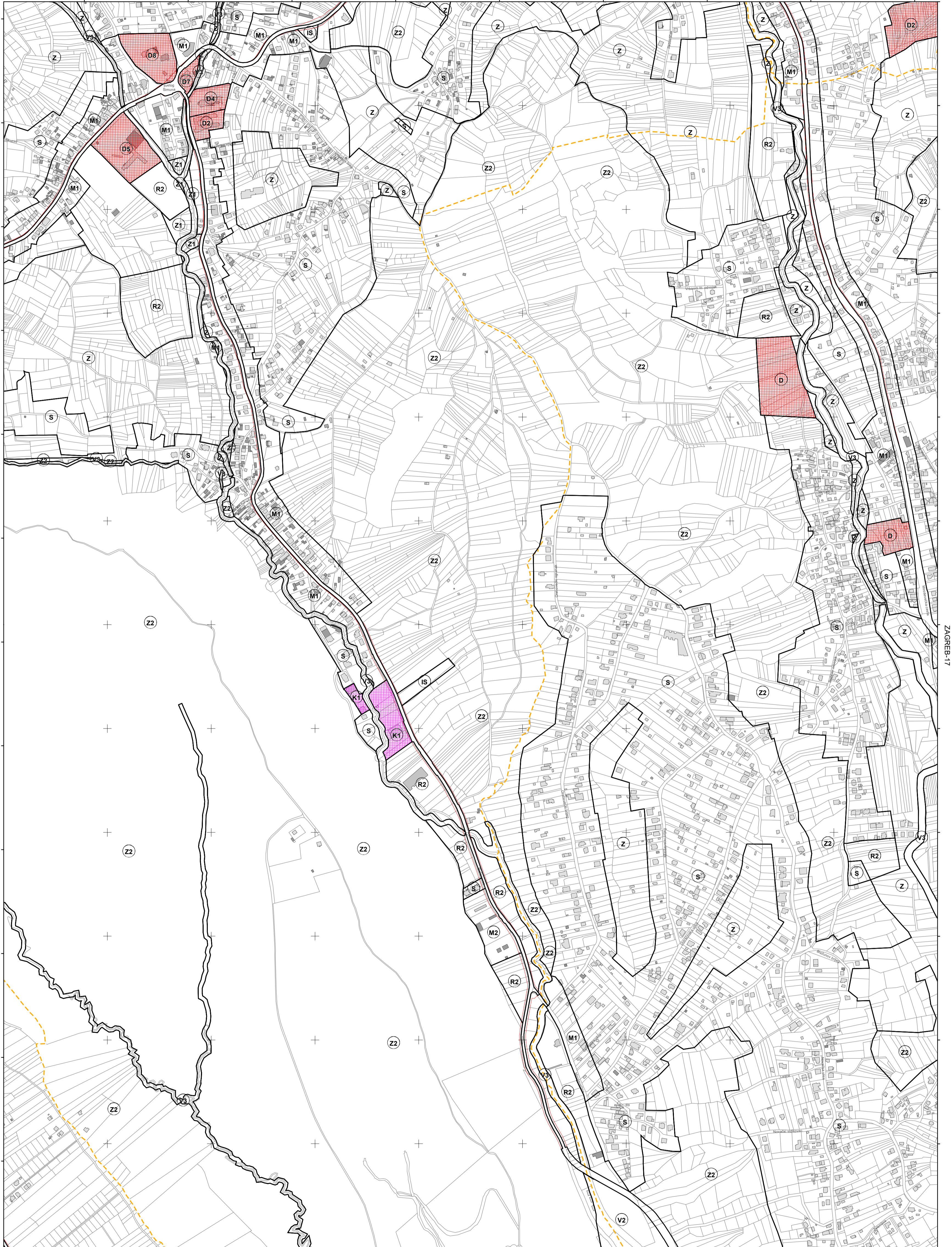


MJERILO 1:5000

Podloga: katastarska podloga, rujan 2022.  
 Gradski ured za katastar i geodetske poslove Grada  
 Nositelj izrade: Gradski ured za gospodarstvo, ekološku održivost i  
 strategijsko planiranje  
 Stručni izrađivač: Zavod za prostorno uređenje Grada Zagreba  
 Odluka o izradi: Odluka o izradi izmjena i dopuna  
 Generalnoga urbanističkog plana grada Zagreba (15/23)  
 Koordinatni sustav: HTRS96/TM



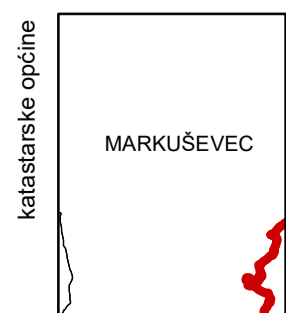
ZAGREB-6



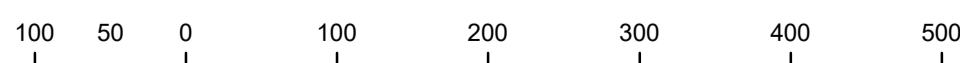
ZAGREB-15

ZAGREB-17

ZAGREB-26



podjela listova HTRS96/TM	5-12-2-105-9	5-13-2-105-9
	5-17-2-105-9	5-18-2-105-9



MJERILO 1:5000

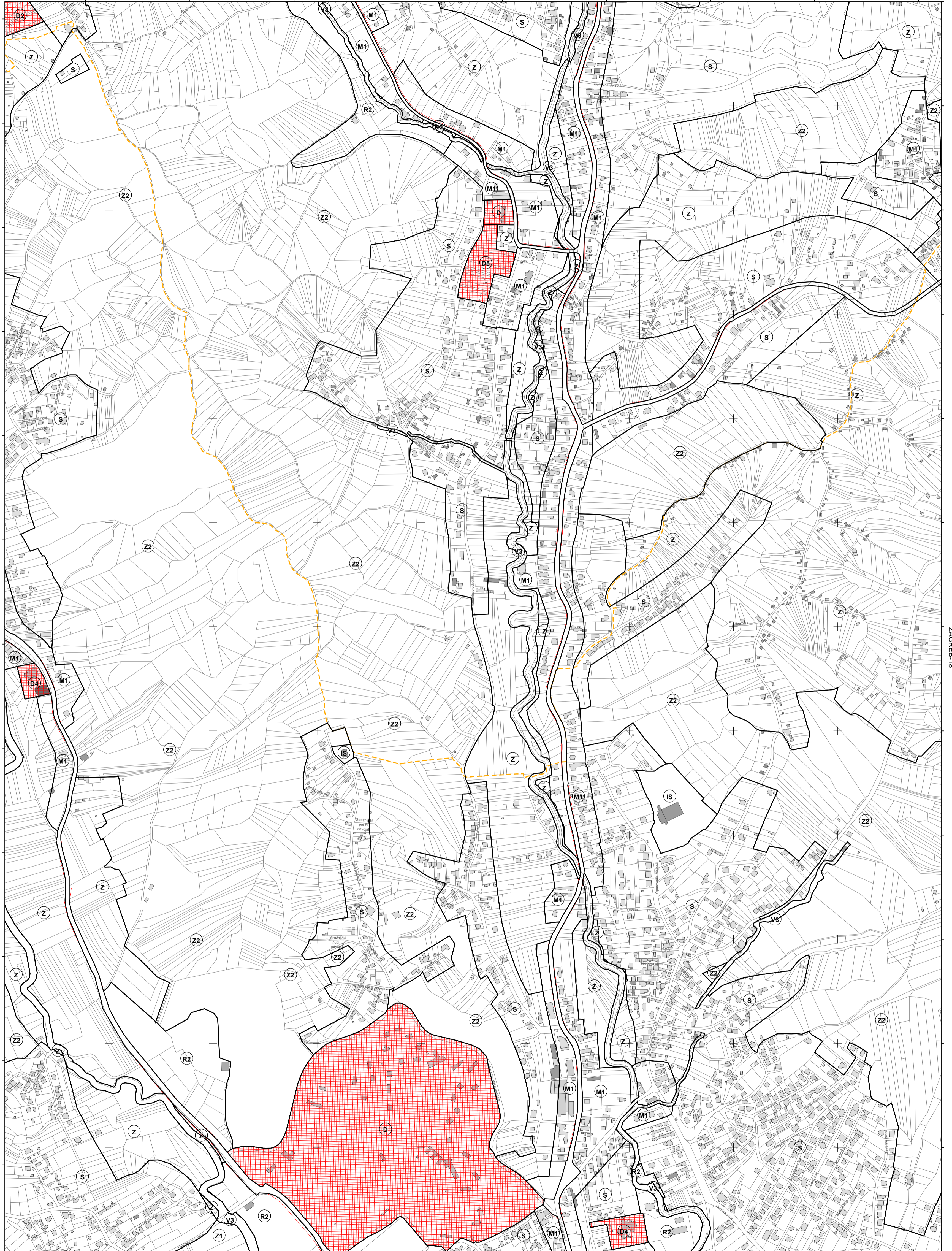
Podloga: katastarska podloga, rujan 2022.  
 Gradski ured za katastar i geodetske poslove Grada  
 Nositelj izrade: Gradski ured za gospodarstvo, ekološku održivost i strategijsko planiranje  
 Stručni izrađivač: Zavod za prostorno uređenje Grada Zagreba  
 Odluka o izradi: Odluka o izradi izmjena i dopuna Generalnoga urbanističkog plana grada Zagreba (15/23)  
 Koordinatni sustav: HTRS96/TM



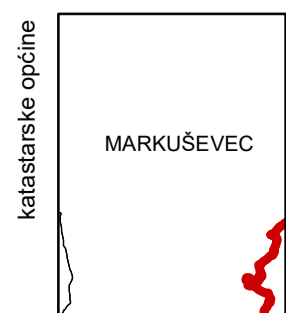
ZAGREB-7

ZAGREB-16

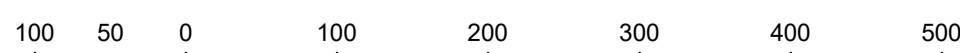
ZAGREB-18



ZAGREB-27



podjela listova HTRS96/TM	5-12-2-105-9	5-13-2-105-9
	5-17-2-105-9	5-18-2-105-9



MJERILO 1:5000

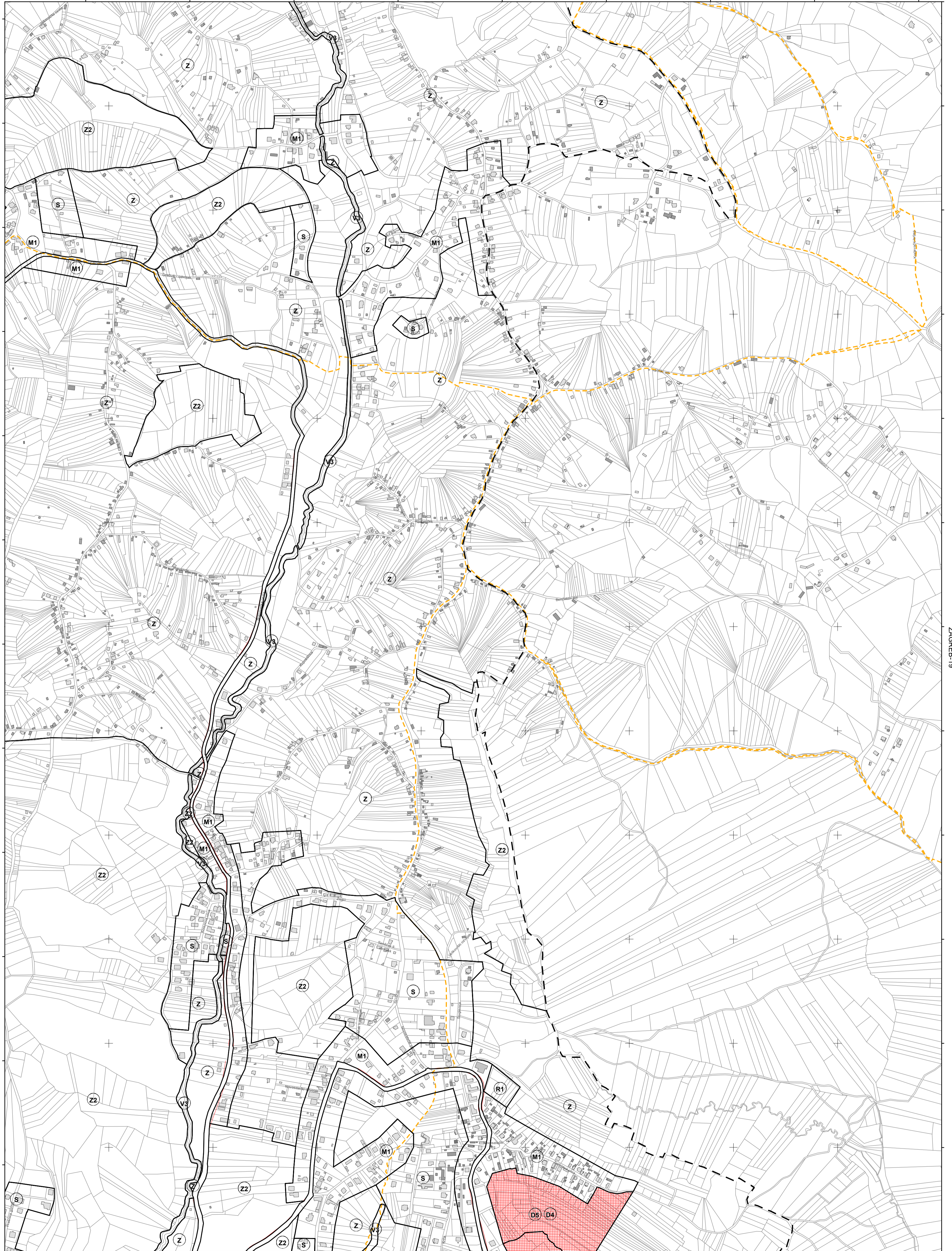
Podloga: katastarska podloga, rujan 2022.  
 Gradski ured za katastar i geodetske poslove Grada  
 Nositelj izrade: Gradski ured za gospodarstvo, ekološku održivost i strategijsko planiranje  
 Stručni izrađivač: Zavod za prostorno uređenje Grada Zagreba  
 Odluka o izradi: Odluka o izradi izmjena i dopuna Generalnoga urbanističkog plana grada Zagreba (15/23)  
 Koordinatni sustav: HTRS96/TM



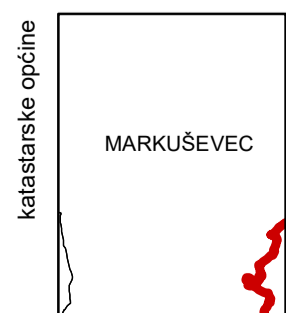
ZAGREB-8

ZAGREB-17

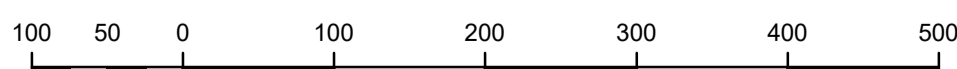
ZAGREB-19



ZAGREB-28



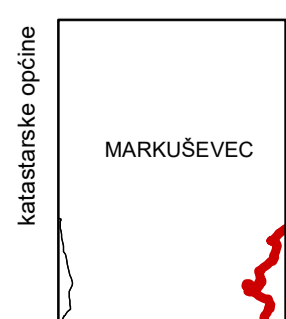
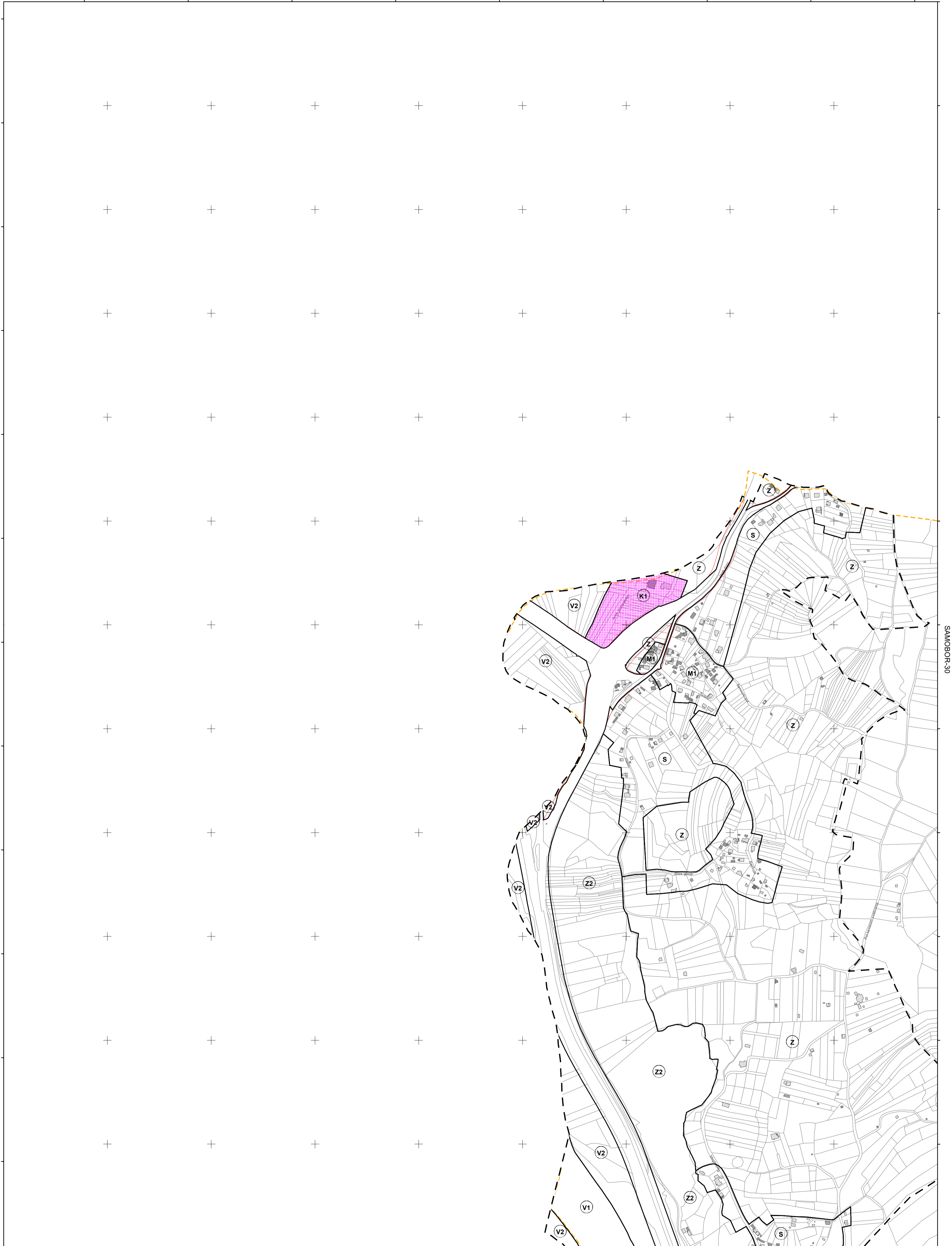
podjela listova HTRS96/TM	5-12-2-105-9	5-13-2-105-9
	5-17-2-105-9	5-18-2-105-9



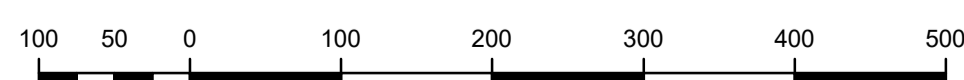
MJERILO 1:5000

Podloga: katastarska podloga, rujan 2022.  
 Gradski ured za katastar i geodetske poslove Grada  
 Nositelj izrade: Gradski ured za gospodarstvo, ekološku održivost i  
 strategijsko planiranje  
 Stručni izrađivač: Zavod za prostorno uređenje Grada Zagreba  
 Odluka o izradi: Odluka o izradi izmjena i dopuna  
 Generalnoga urbanističkog plana grada Zagreba (15/23)  
 Koordinatni sustav: HTRS96/TM





podjela listova HTRS96/TM	
5-12-2-105-9	5-13-2-105-9
5-17-2-105-9	5-18-2-105-9



MJERILO 1:5000

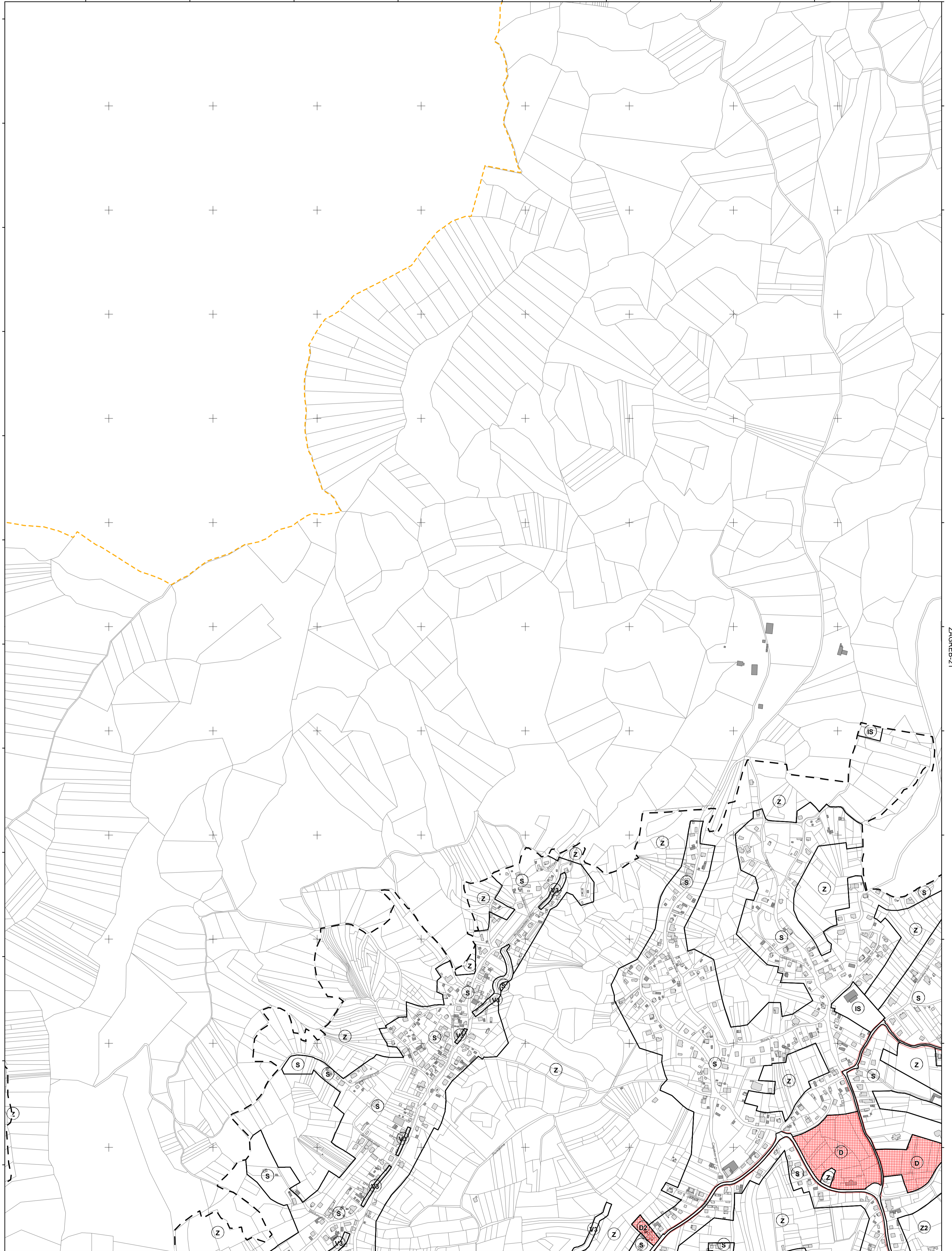
Podloga: katastarska podloga, rujan 2022.  
Gradski ured za katastar i geodetske poslove Grada  
Nositelj izrade: Gradski ured za gospodarstvo, ekološku održivost i strategijsko planiranje  
Stručni izrađivač: Zavod za prostorno uređenje Grada Zagreba  
Odluka o izradi: Odluka o izradi izmjena i dopuna Generalnoga urbanističkog plana grada Zagreba (15/23)  
Koordinatni sustav: HTRS96/TM



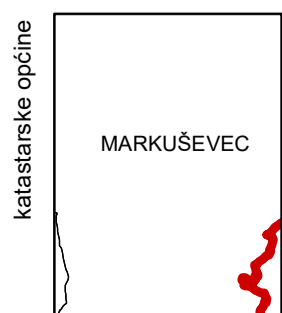
SAMOBOR-20

SAMOBOR-29

ZAGREB-21

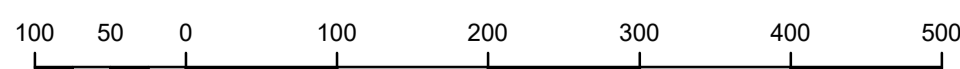


SAMOBOR-40



podjela listova HTRS96/TM

5-12-2-105-9	5-13-2-105-9
5-17-2-105-9	5-18-2-105-9



MJERILO 1:5000

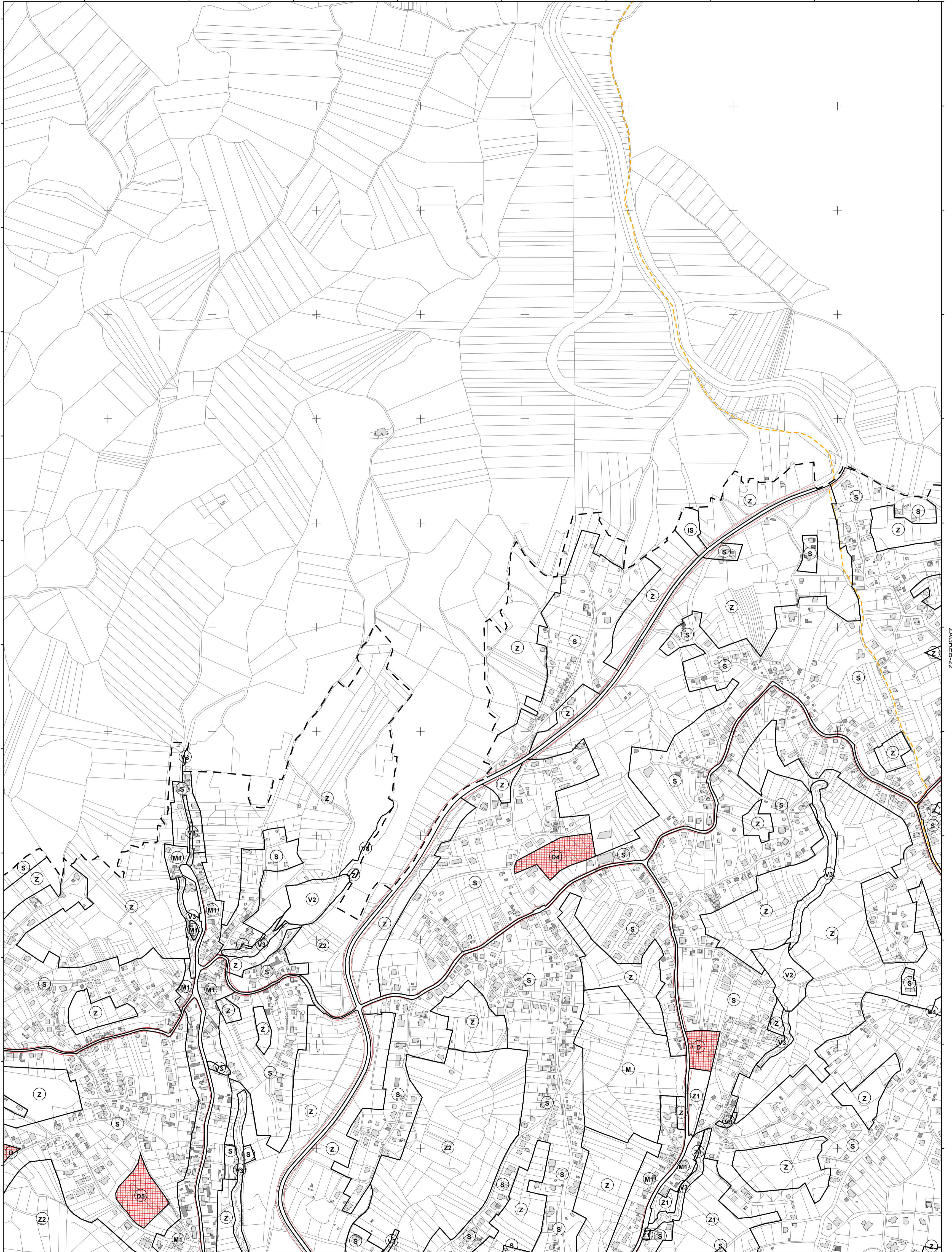
Podloga: katastarska podloga, rujan 2022.  
 Gradski ured za katastar i geodetske poslove Grada  
 Nositelj izrade: Gradski ured za gospodarstvo, ekološku održivost i strategijsko planiranje  
 Stručni izrađivač: Zavod za prostorno uređenje Grada Zagreba  
 Odluka o izradi: Odluka o izradi izmjena i dopuna Generalnoga urbanističkog plana grada Zagreba (15/23)  
 Koordinatni sustav: HTRS96/TM



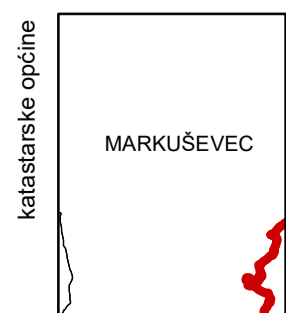
ZAGREB-11

SAMOBOR-30

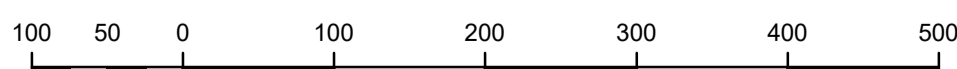
ZAGREB-22



ZAGREB-31



podjela listova HTRS96/TM	5-12-2-105-9	5-13-2-105-9
	5-17-2-105-9	5-18-2-105-9



MJERILO 1:5000

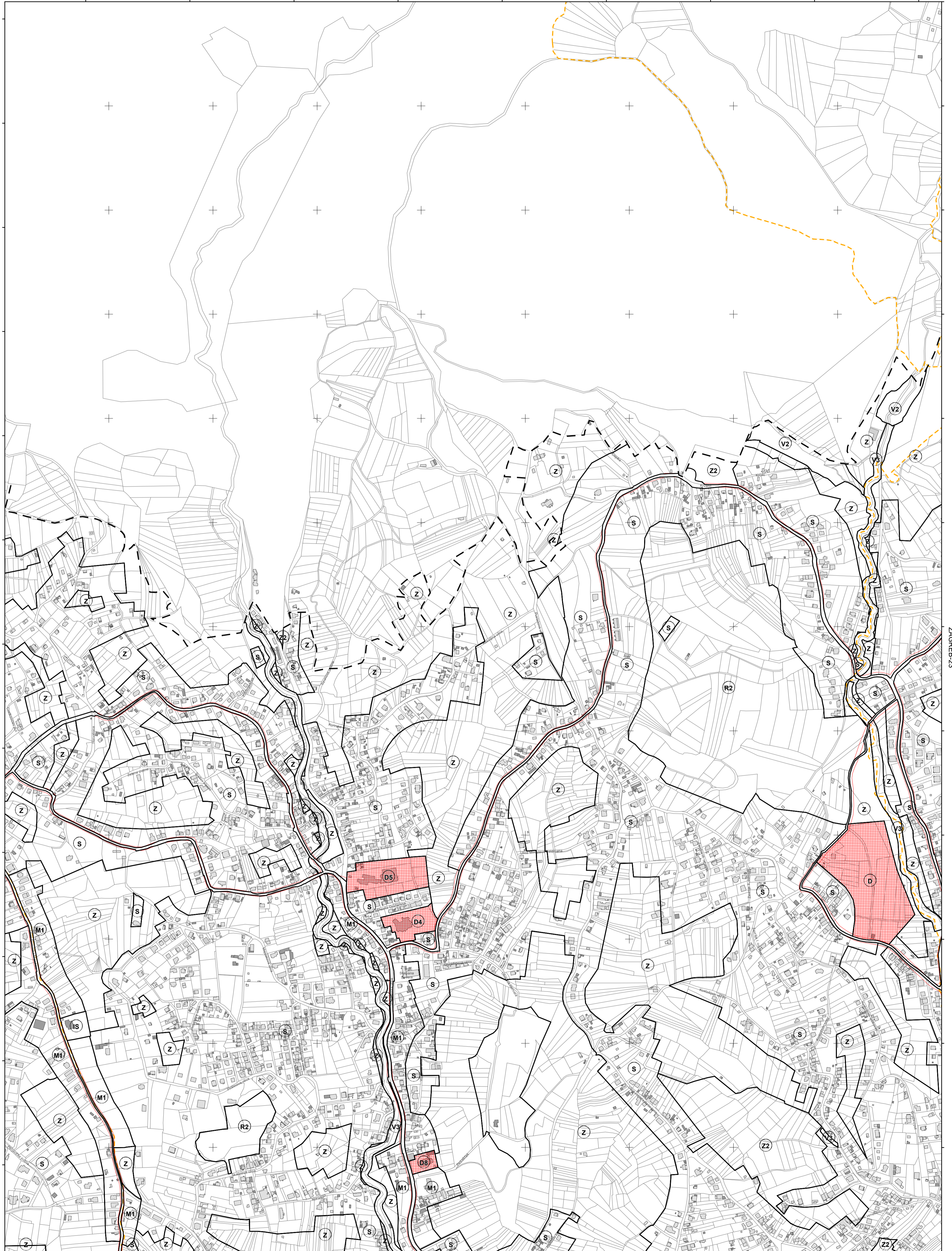
Podloga: katastarska podloga, rujan 2022.  
 Gradski ured za katastar i geodetske poslove Grada  
 Nositelj izrade: Gradski ured za gospodarstvo, ekološku održivost i strategijsko planiranje  
 Stručni izrađivač: Zavod za prostorno uređenje Grada Zagreba  
 Odluka o izradi: Odluka o izradi izmjena i dopuna Generalnoga urbanističkoga plana grada Zagreba (15/23)  
 Koordinatni sustav: HTRS96/TM



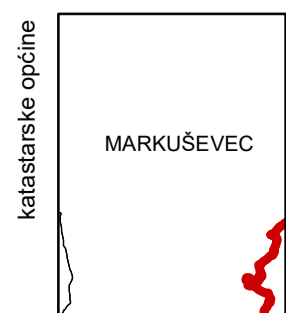
ZAGREB-12

ZAGREB-21

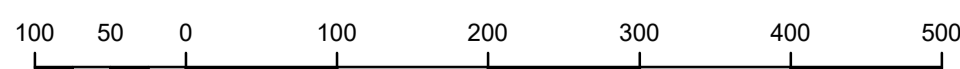
ZAGREB-23



ZAGREB-32



podjela listova HTRS96/TM	5-12-2-105-9	5-13-2-105-9
	5-17-2-105-9	5-18-2-105-9

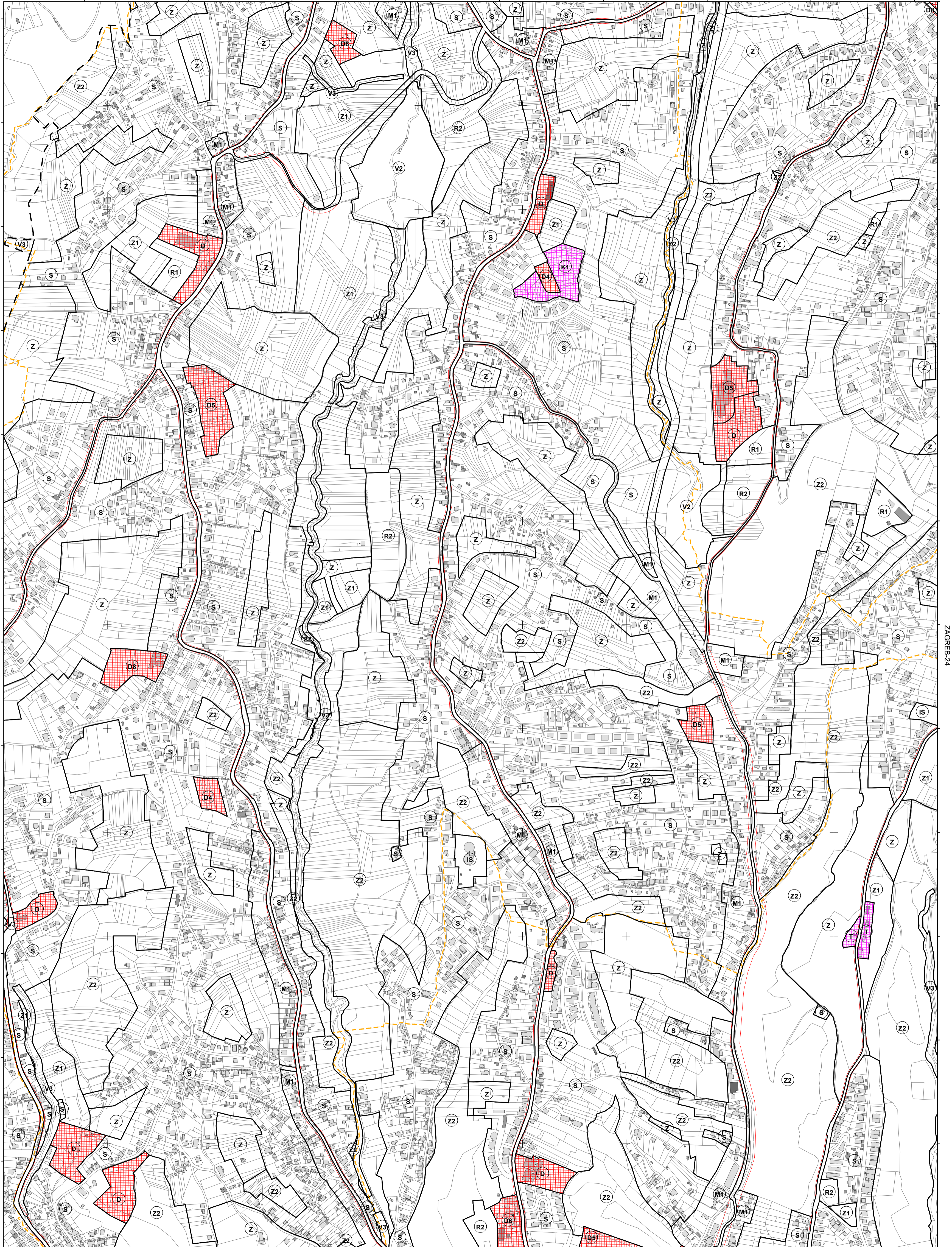


MJERILO 1:5000

Podloga: katastarska podloga, rujan 2022.  
 Gradski ured za katastar i geodetske poslove Grada  
 Nositelj izrade: Gradski ured za gospodarstvo, ekološku održivost i strategijsko planiranje  
 Stručni izrađivač: Zavod za prostorno uređenje Grada Zagreba  
 Odluka o izradi: Odluka o izradi izmjena i dopuna Generalnoga urbanističkog plana grada Zagreba (15/23)  
 Koordinatni sustav: HTRS96/TM



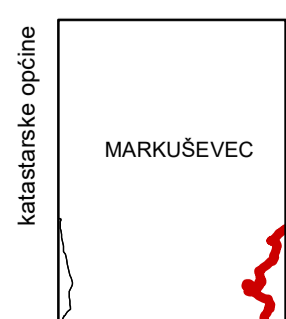
ZAGREB-13



ZAGREB-22

ZAGREB-24

ZAGREB-33



podjela listova HTRS96/TM	5-12-2-105-9	5-13-2-105-9
	5-17-2-105-9	5-18-2-105-9

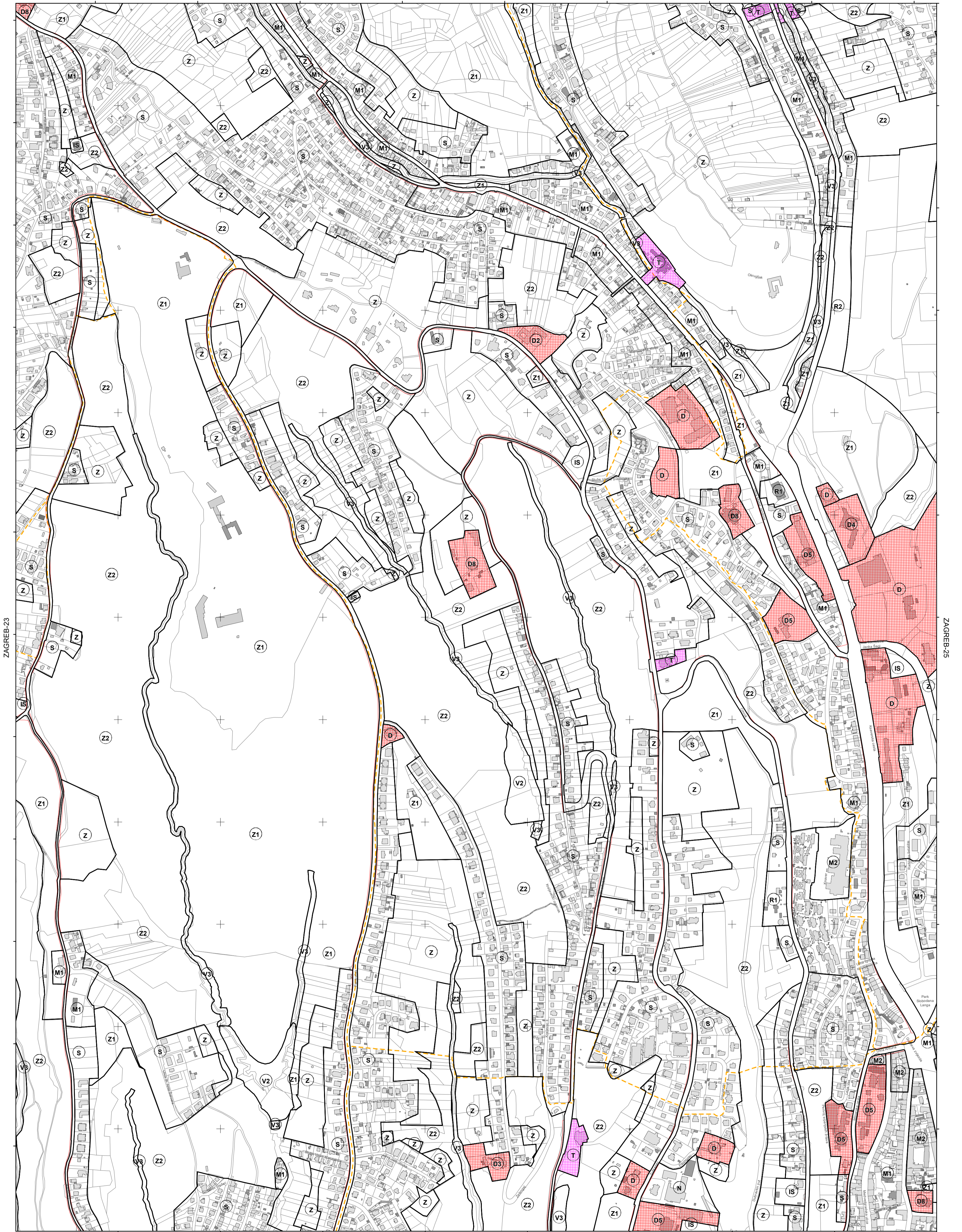


MJERILO 1:5000

Podloga: katastarska podloga, rujan 2022.  
 Gradski ured za katastar i geodetske poslove Grada  
 Nositelj izrade: Gradski ured za gospodarstvo, ekološku održivost i strategijsko planiranje  
 Stručni izrađivač: Zavod za prostorno uređenje Grada Zagreba  
 Odluka o izradi: Odluka o izradi izmjena i dopuna Generalnoga urbanističkog plana grada Zagreba (15/23)  
 Koordinatni sustav: HTRS96/TM



ZAGREB-14



ZAGREB-23

ZAGREB-25

ZAGREB-34

katastarske općine	MARKUŠEVAC
--------------------	------------

podjela listova HTRS96/TM	5-12-2-105-9	5-13-2-105-9
	5-17-2-105-9	5-18-2-105-9

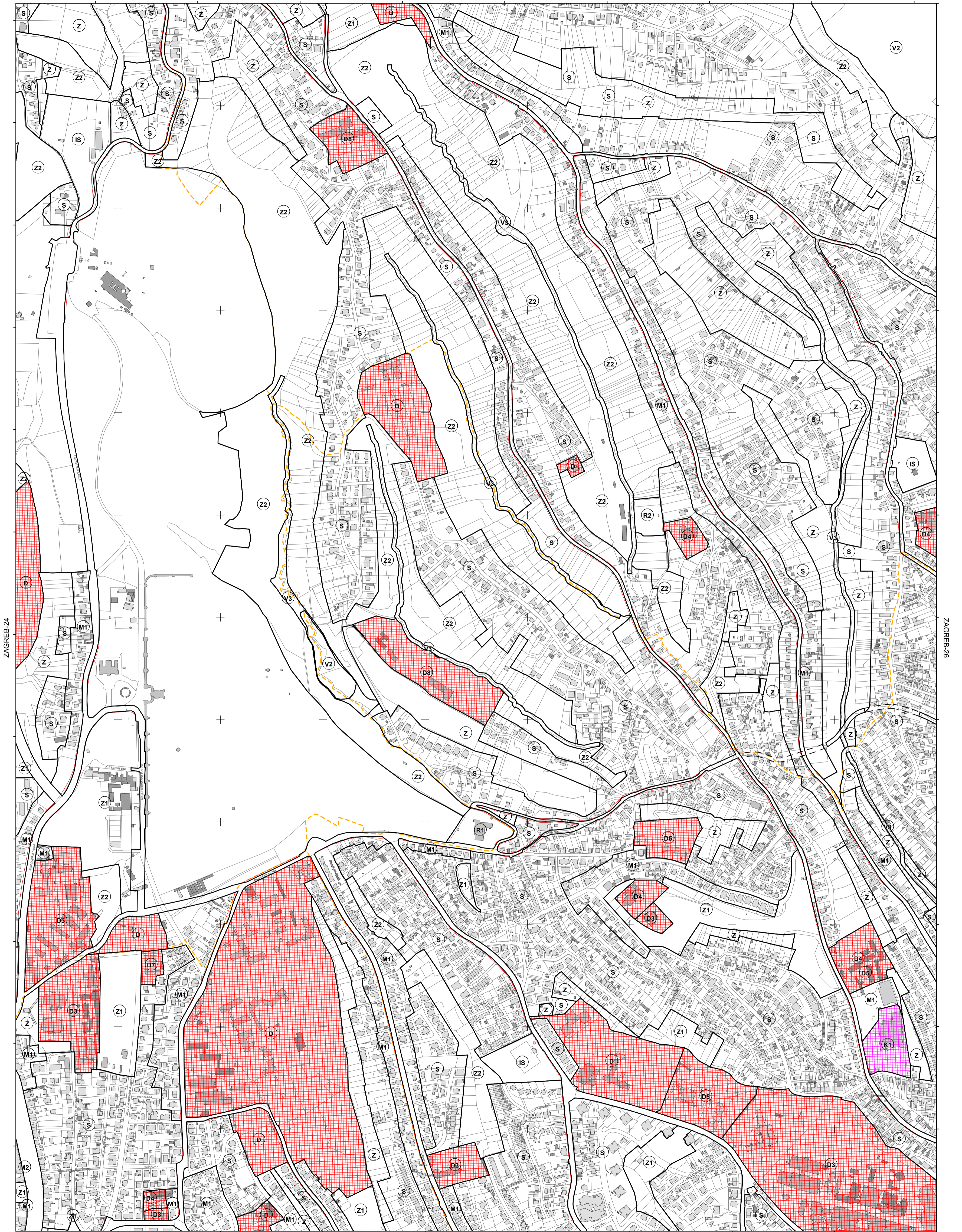


MJERILO 1:5000

Podloga: katastarska podloga, rujan 2022.  
 Gradski ured za katastar i geodetske poslove Grada  
 Nositelj izrade: Gradski ured za gospodarstvo, ekološku održivost i strategijsko planiranje  
 Stručni izrađivač: Zavod za prostorno uređenje Grada Zagreba  
 Odluka o izradi: Odluka o izradi izmjena i dopuna Generalnoga urbanističkog plana grada Zagreba (15/23)  
 Koordinatni sustav: HTRS96/TM



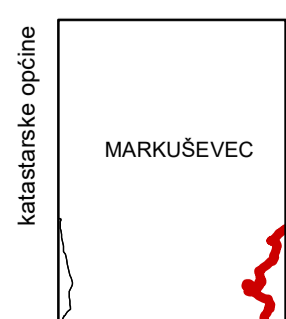
ZAGREB-15



ZAGREB-24

ZAGREB-26

ZAGREB-35



podjela listova HTRS96/TM	5-12-2-105-9	5-13-2-105-9
	5-17-2-105-9	5-18-2-105-9

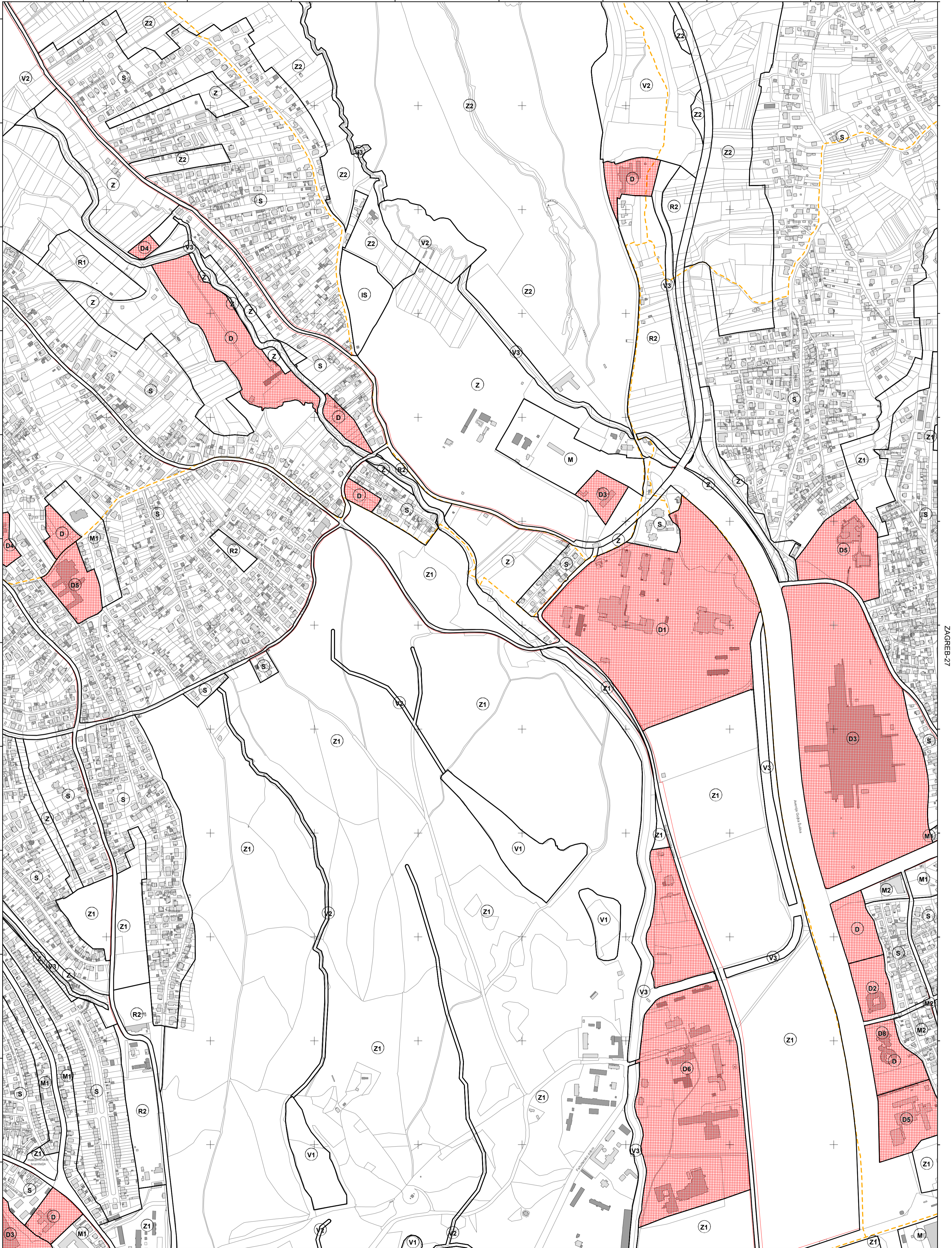


MJERILO 1:5000

Podloga: katastarska podloga, rujan 2022.  
 Gradski ured za katastar i geodetske poslove Grada  
 Nositelj izrade: Gradski ured za gospodarstvo, ekološku održivost i strategijsko planiranje  
 Stručni izrađivač: Zavod za prostorno uređenje Grada Zagreba  
 Odluka o izradi: Odluka o izradi izmjena i dopuna Generalnoga urbanističkoga plana grada Zagreba (15/23)  
 Koordinatni sustav: HTRS96/TM



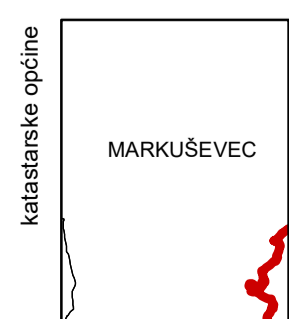
ZAGREB-16



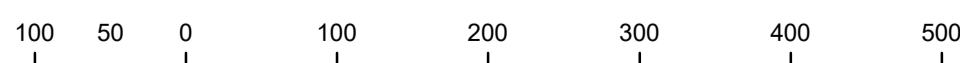
ZAGREB-25

ZAGREB-27

ZAGREB-36



podjela listova HTRS96/TM	5-12-2-105-9	5-13-2-105-9
	5-17-2-105-9	5-18-2-105-9

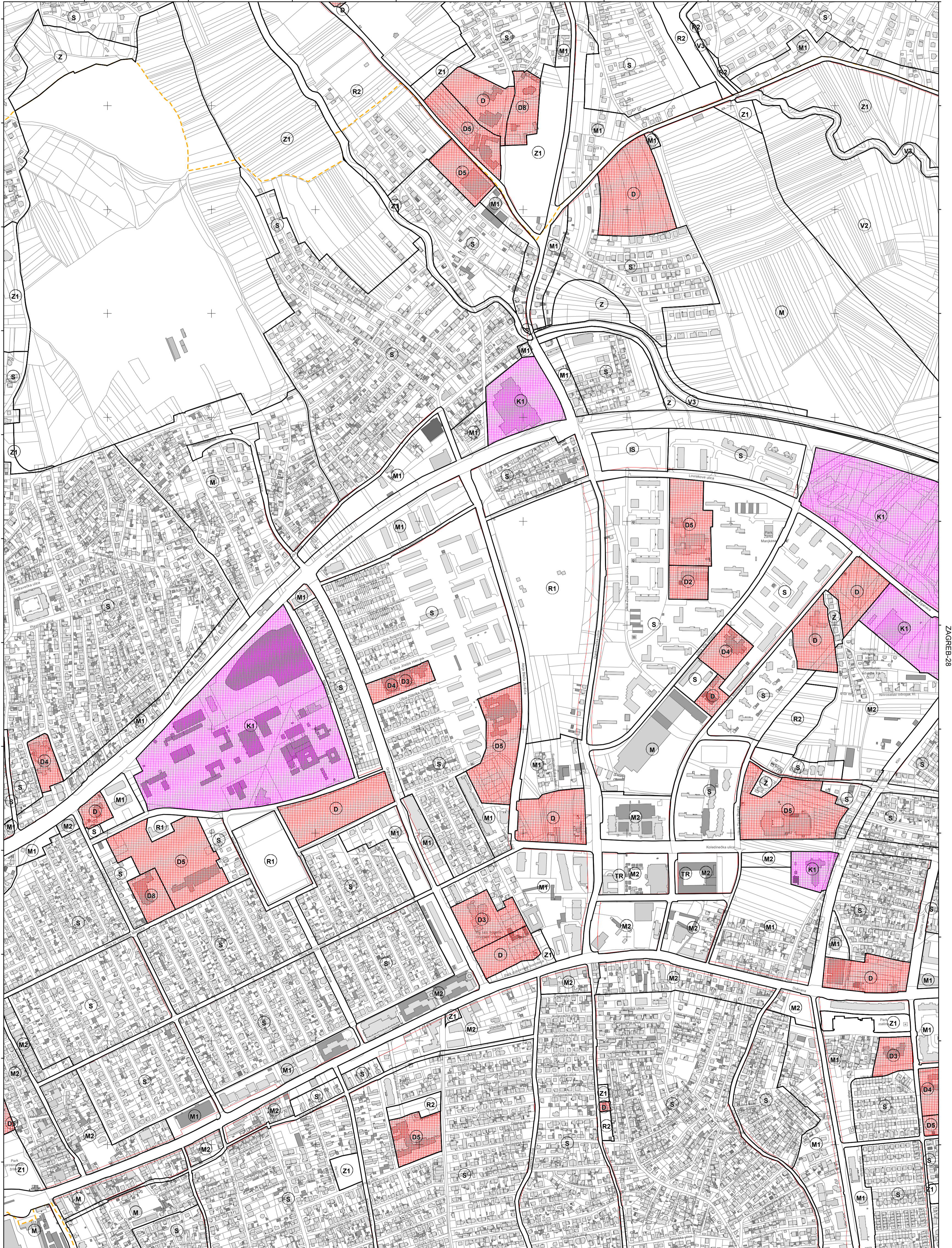


MJERILO 1:5000

Podloga: katastarska podloga, rujan 2022.  
 Gradski ured za katastar i geodetske poslove Grada  
 Nositelj izrade: Gradski ured za gospodarstvo, ekološku održivost i  
 strategijsko planiranje  
 Stručni izrađivač: Zavod za prostorno uređenje Grada Zagreba  
 Odluka o izradi: Odluka o izradi izmjena i dopuna  
 Generalnoga urbanističkog plana grada Zagreba (15/23)  
 Koordinatni sustav: HTRS96/TM



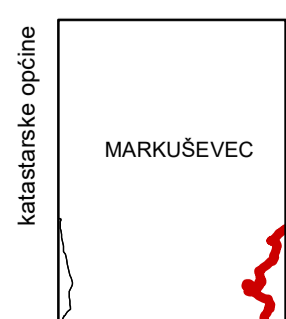
ZAGREB-17



ZAGREB-26

ZAGREB-28

ZAGREB-37



podjela listova HTRS96/TM	5-12-2-105-9	5-13-2-105-9
	5-17-2-105-9	5-18-2-105-9



MJERILO 1:5000

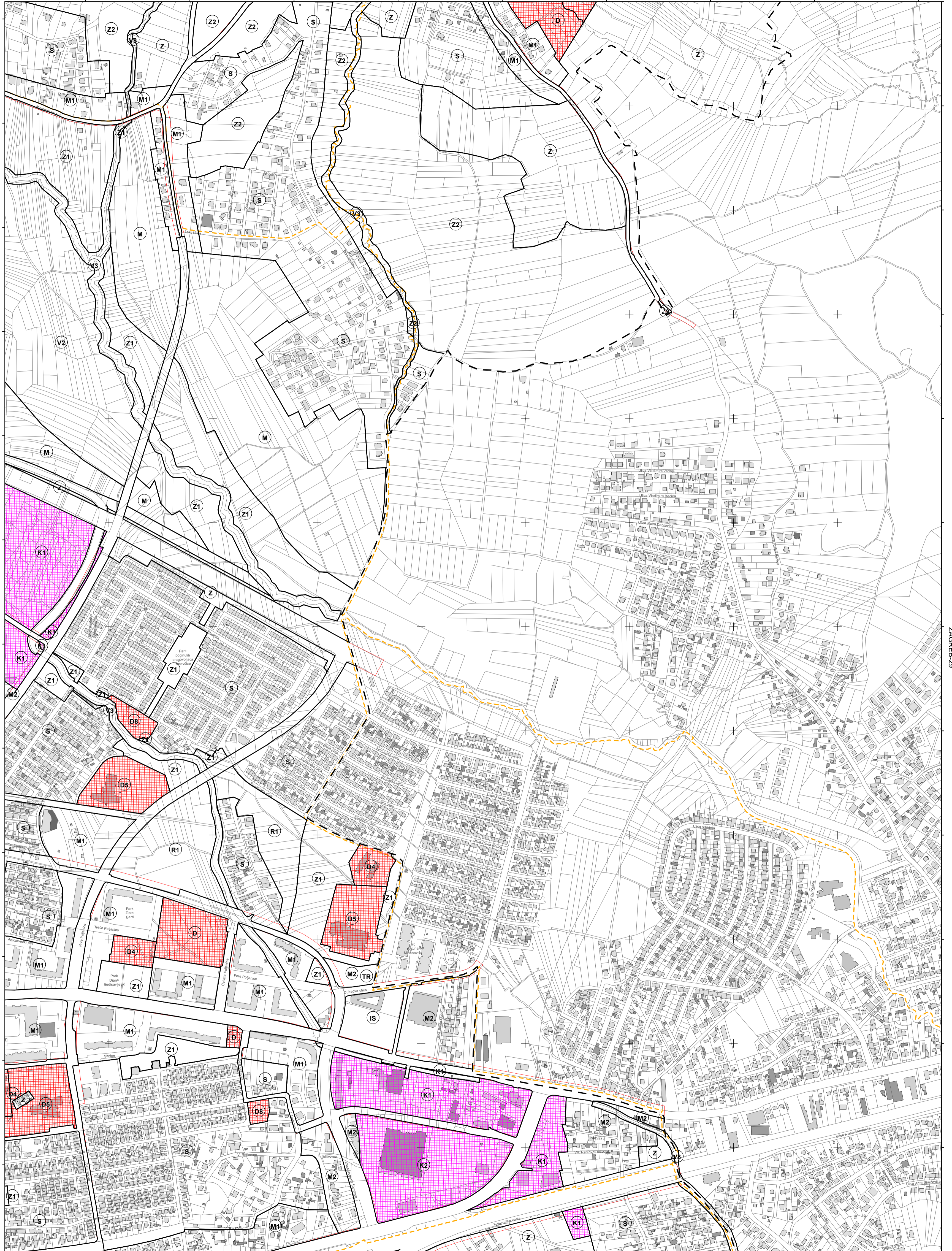
Podloga: katastarska podloga, rujan 2022.  
 Gradski ured za katastar i geodetske poslove Grada  
 Nositelj izrade: Gradski ured za gospodarstvo, ekološku održivost i strategijsko planiranje  
 Stručni izrađivač: Zavod za prostorno uređenje Grada Zagreba  
 Odluka o izradi: Odluka o izradi izmjena i dopuna Generalnoga urbanističkoga plana grada Zagreba (15/23)  
 Koordinatni sustav: HTRS96/TM



ZAGREB-18

ZAGREB-27

ZAGREB-29



ZAGREB-38

katastarske općine	MARKUŠEVAC
--------------------	------------

podjela listova HTRS96/TM	5-12-2-105-9	5-13-2-105-9
	5-17-2-105-9	5-18-2-105-9

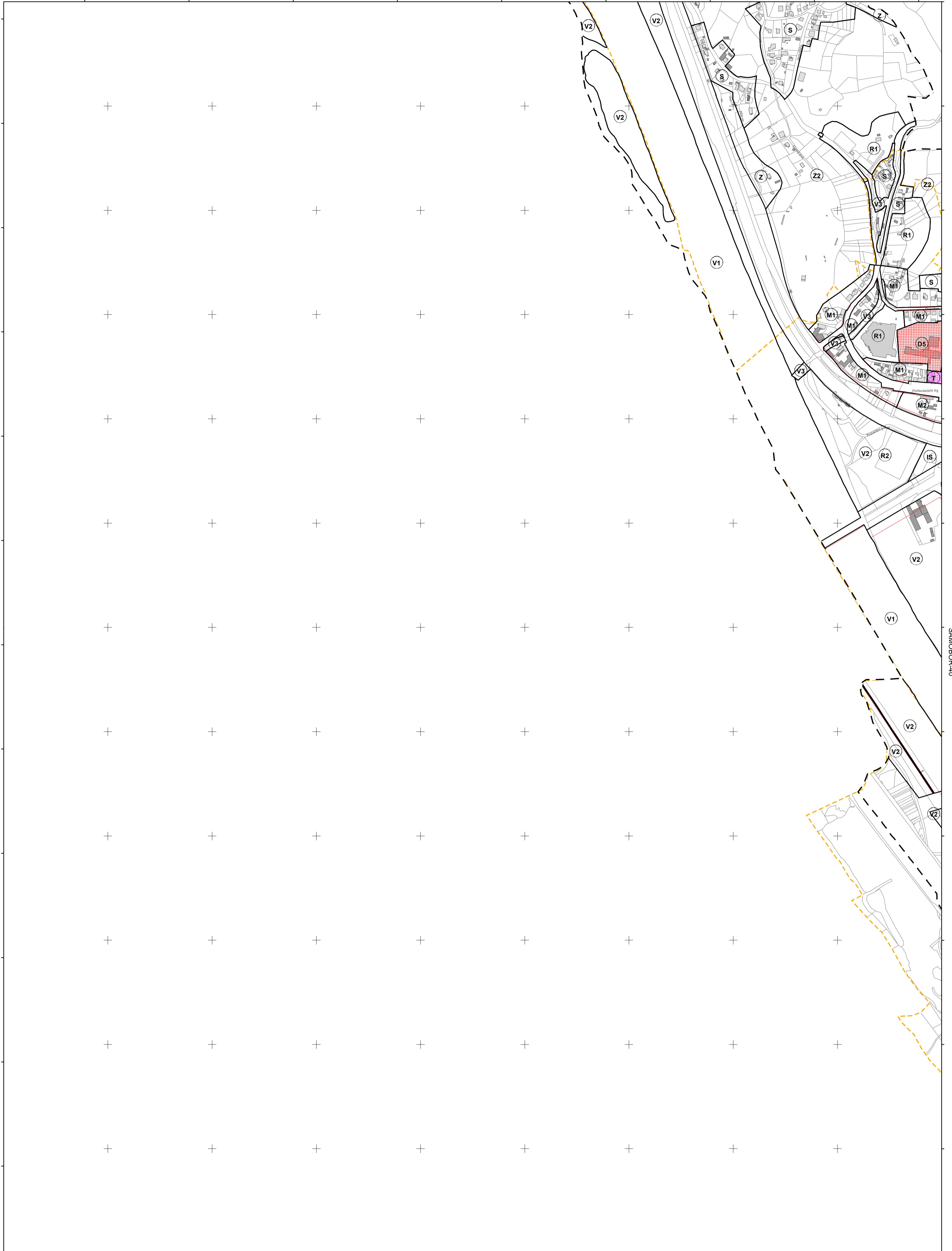


MJERILO 1:5000

Podloga: katastarska podloga, rujan 2022.  
 Gradski ured za katastar i geodetske poslove Grada  
 Nositelj izrade: Gradski ured za gospodarstvo, ekološku održivost i strategijsko planiranje  
 Stručni izrađivač: Zavod za prostorno uređenje Grada Zagreba  
 Odluka o izradi: Odluka o izradi izmjena i dopuna Generalnoga urbanističkog plana grada Zagreba (15/23)  
 Koordinatni sustav: HTRS96/TM




SAMOBOR-29

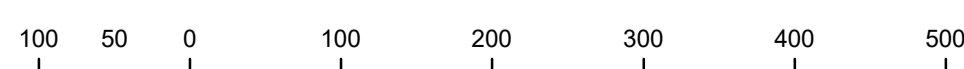


SAMOBOR-40

SAMOBOR-49



podjela listova HTRS96/TM	
5-12-2-105-9	5-13-2-105-9
5-17-2-105-9	5-18-2-105-9

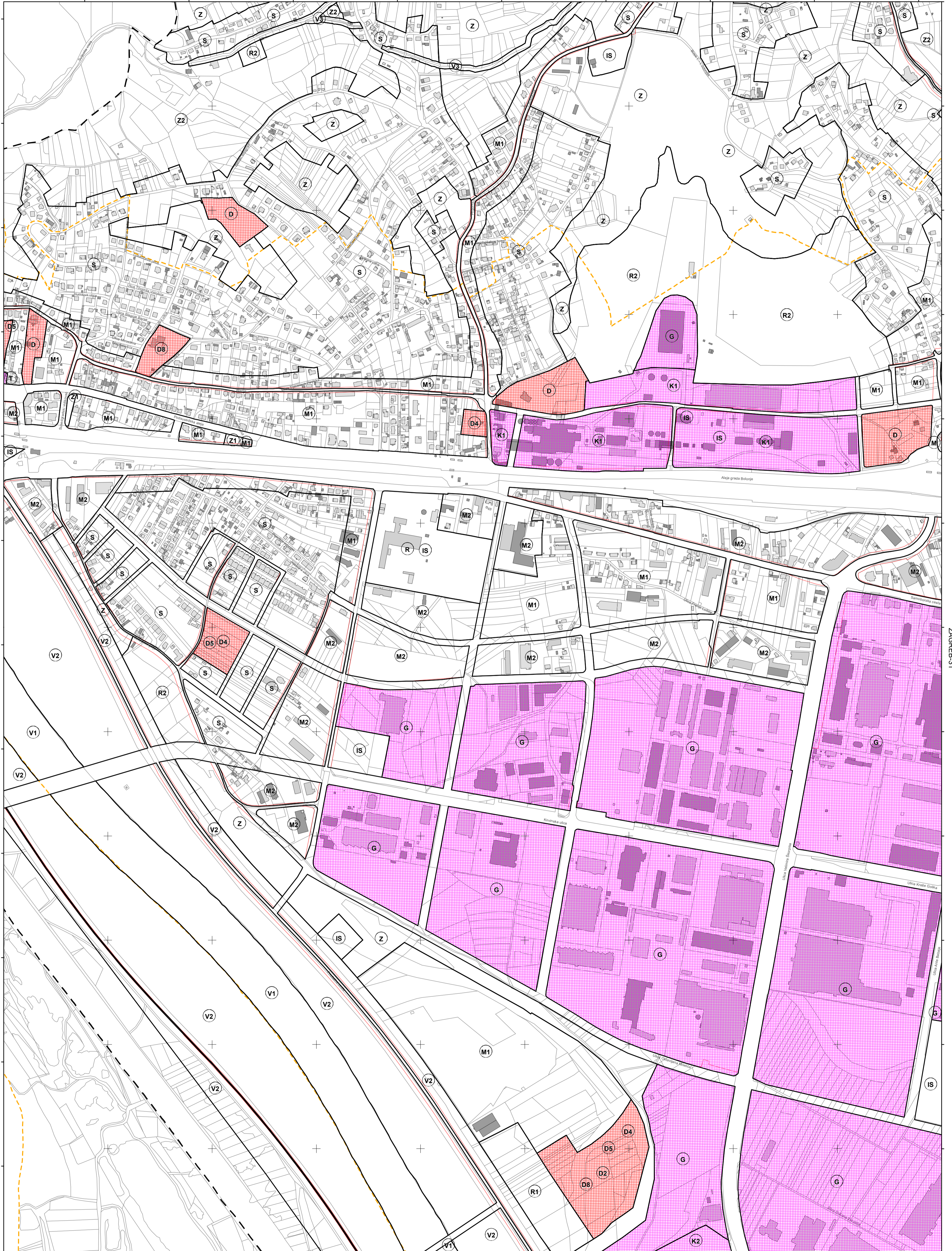


MJERILO 1:5000

Podloga: katastarska podloga, rujan 2022.  
Gradski ured za katastar i geodetske poslove Grada  
Nositelj izrade: Gradski ured za gospodarstvo, ekološku održivost i strategijsko planiranje  
Stručni izrađivač: Zavod za prostorno uređenje Grada Zagreba  
Odluka o izradi: Odluka o izradi izmjena i dopuna Generalnoga urbanističkog plana grada Zagreba (15/23)  
Koordinatni sustav: HTRS96/TM



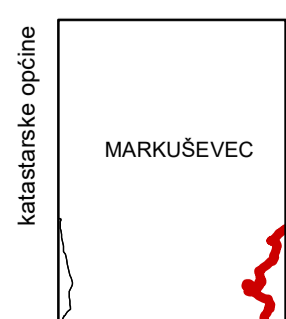
SAMOBOR-30



SAMOBOR-39

ZAGREB-31

SAMOBOR-50



podjela listova HTRS96/TM	5-12-2-105-9	5-13-2-105-9
	5-17-2-105-9	5-18-2-105-9

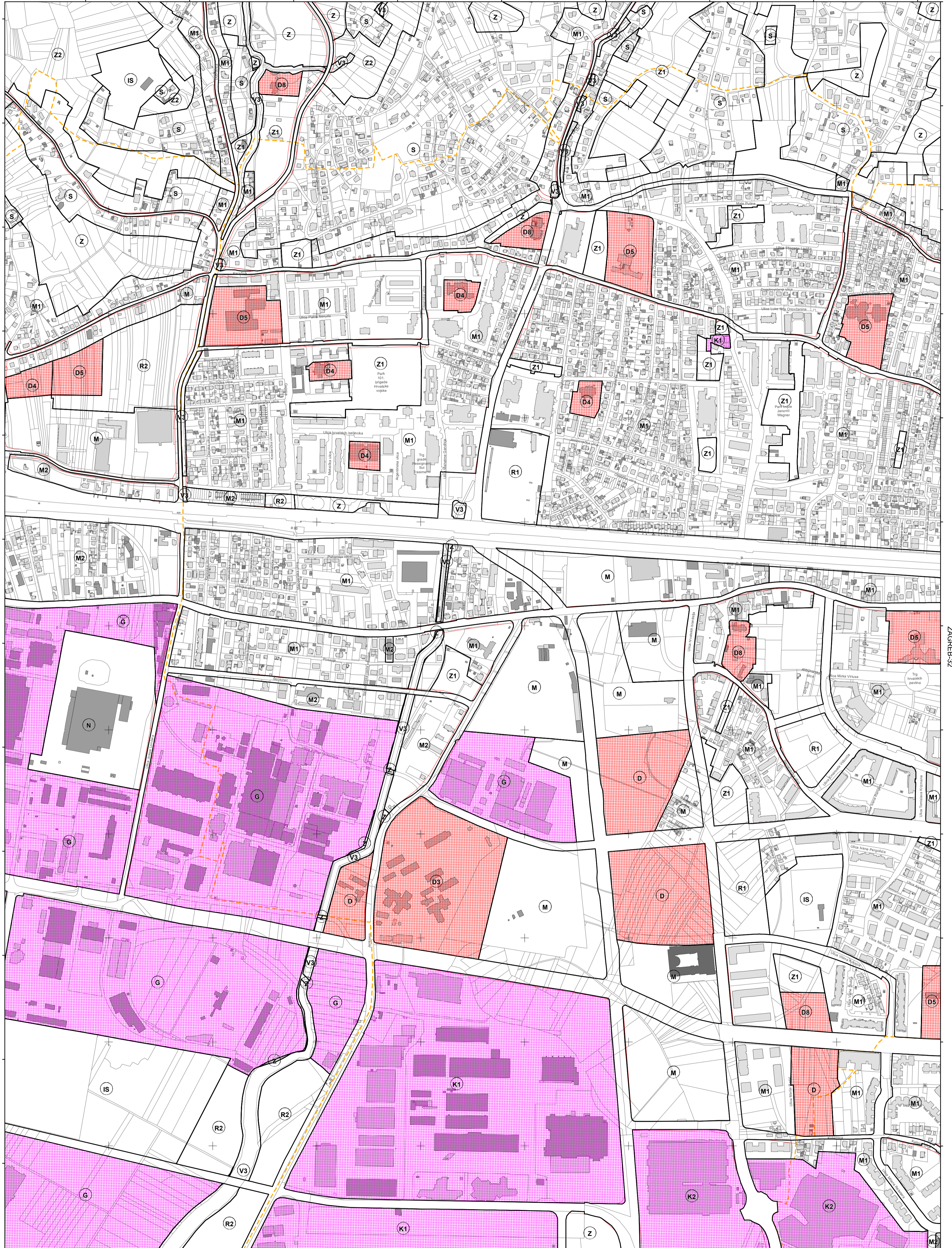


MJERILO 1:5000

Podloga: katastarska podloga, rujan 2022.  
 Gradski ured za katastar i geodetske poslove Grada  
 Nositelj izrade: Gradski ured za gospodarstvo, ekološku održivost i strategijsko planiranje  
 Stručni izrađivač: Zavod za prostorno uređenje Grada Zagreba  
 Odluka o izradi: Odluka o izradi izmjena i dopuna Generalnoga urbanističkog plana grada Zagreba (15/23)  
 Koordinatni sustav: HTRS96/TM



ZAGREB-21



SAMOBOR-40

ZAGREB-32

ZAGREB-41

katastarske općine	MARKUŠEVAC
--------------------	------------

podjela listova HTRS96/TM	5-12-2-105-9	5-13-2-105-9
	5-17-2-105-9	5-18-2-105-9

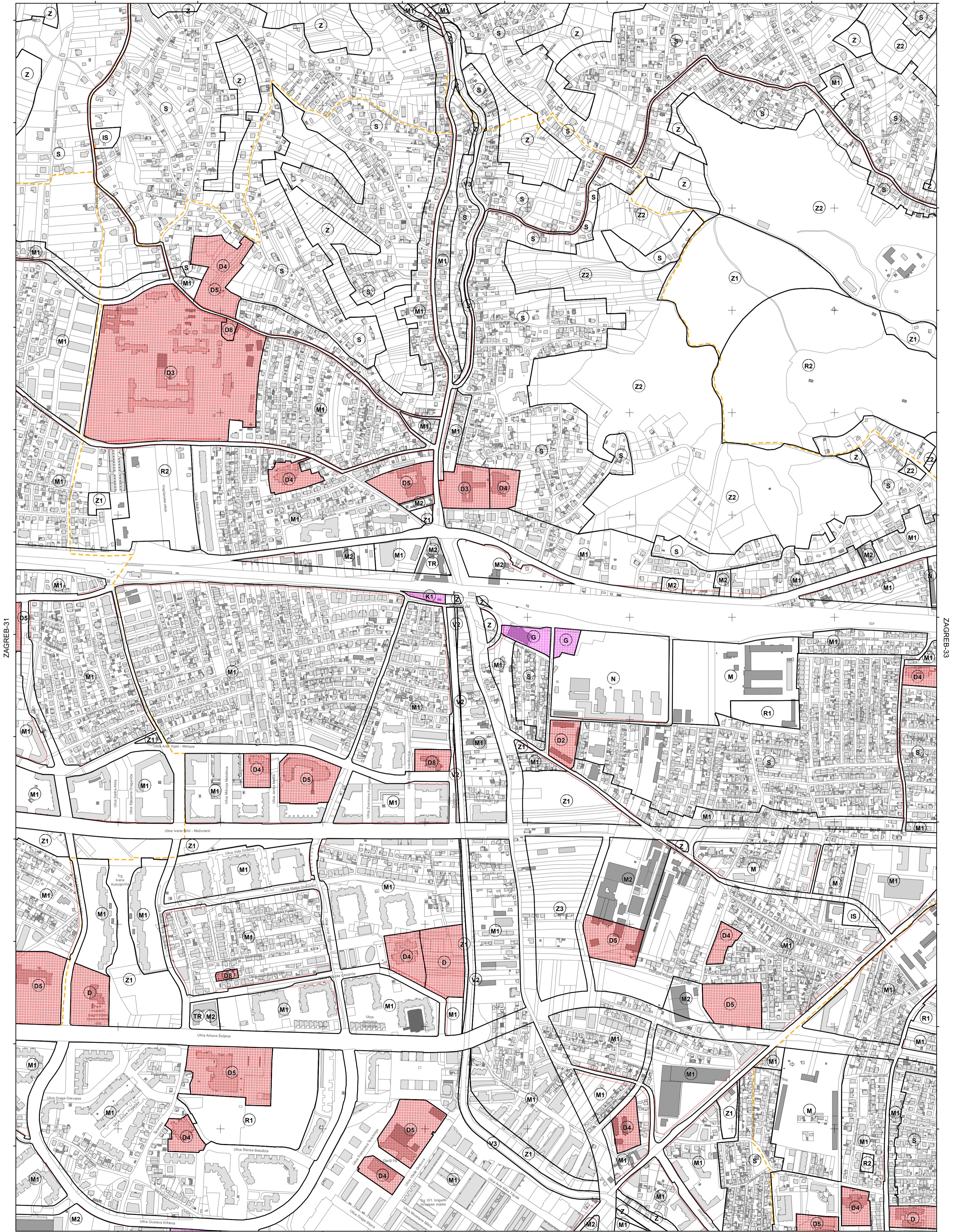


MJERILO 1:5000

Podloga: katastarska podloga, rujan 2022.  
 Gradski ured za katastar i geodetske poslove Grada  
 Nositelj izrade: Gradski ured za gospodarstvo, ekološku održivost i strategijsko planiranje  
 Stručni izrađivač: Zavod za prostorno uređenje Grada Zagreba  
 Odluka o izradi: Odluka o izradi izmjena i dopuna Generalnoga urbanističkoga plana grada Zagreba (15/23)  
 Koordinatni sustav: HTRS96/TM



ZAGREB-22



ZAGREB-31

ZAGREB-33

ZAGREB-42

MARKUŠEVAC

podjela listova HTRS96/TM	5-12-2-105-9	5-13-2-105-9
	5-17-2-105-9	5-18-2-105-9

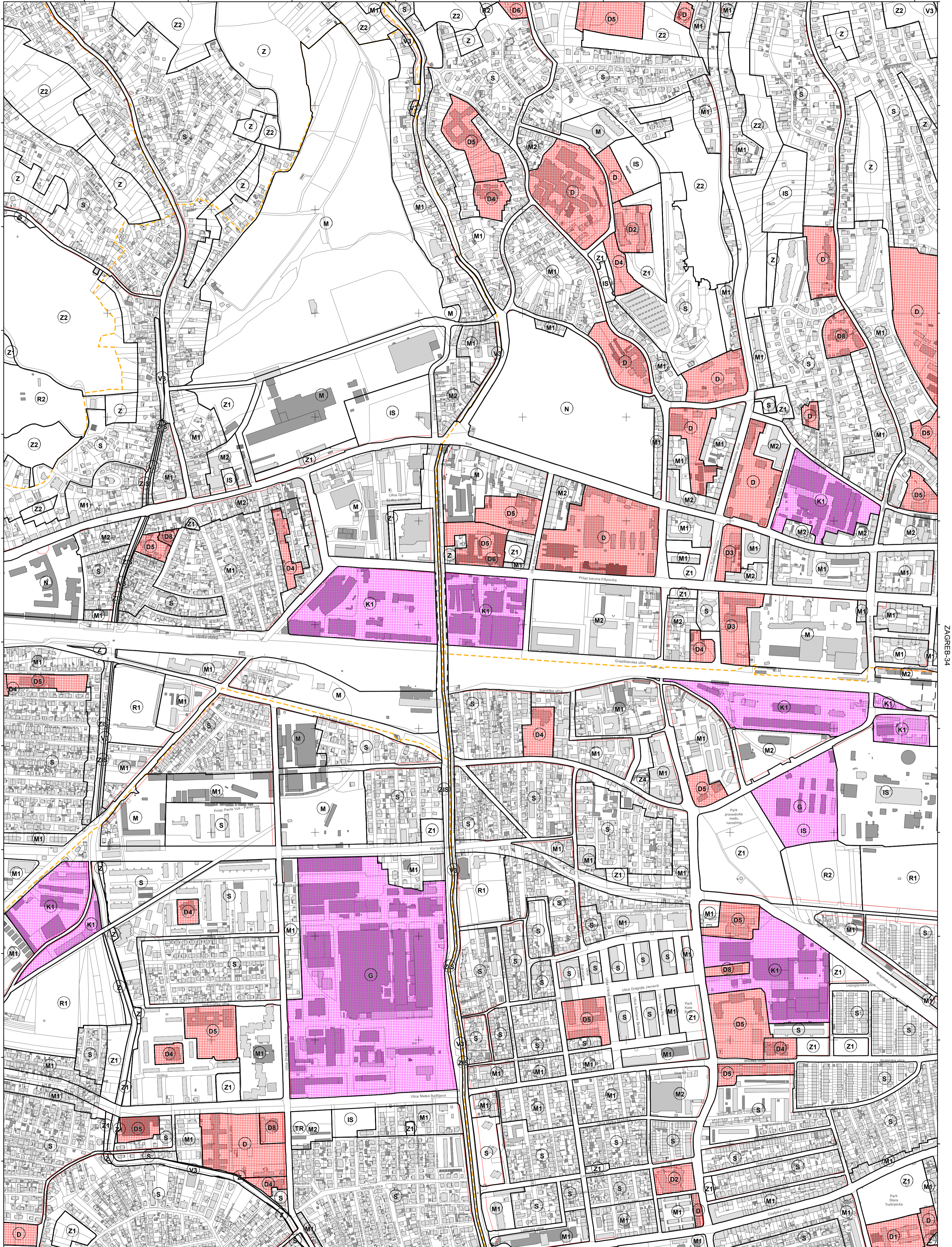


MJERILO 1:5000

Podloga: katastarska podloga, rujan 2022.  
 Gradski ured za katastar i geodetske poslove Grada  
 Nositelj izrade: Gradski ured za gospodarstvo, ekološku održivost i strategijsko planiranje  
 Stručni izrađivač: Zavod za prostorno uređenje Grada Zagreba  
 Odluka o izradi: Odluka o izradi izmjena i dopuna Generalnoga urbanističkoga plana grada Zagreba (15/23)  
 Koordinatni sustav: HTRS96/TM



ZAGREB-23



ZAGREB-32

ZAGREB-34

ZAGREB-43

katastarske općine	MARKUŠEVAC	
	[Red line symbol]	
podjela listova HTRS96/TM	5-12-2-105-9	5-13-2-105-9
	5-17-2-105-9	5-18-2-105-9
	[Red line symbol]	
	[Red line symbol]	

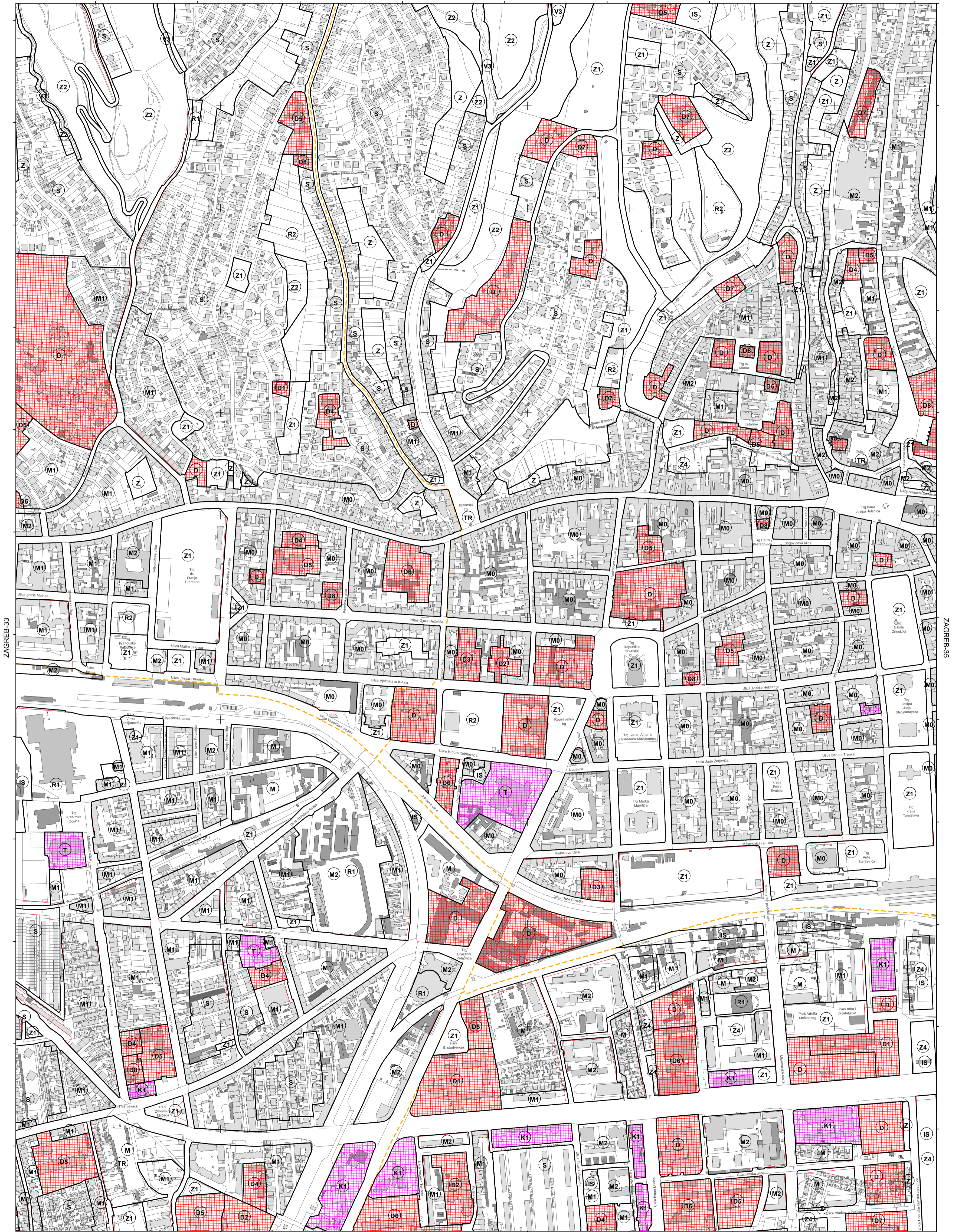


MJERILO 1:5000

Podloga: katastarska podloga, rujan 2022.  
 Gradski ured za katastar i geodetske poslove Grada  
 Nositelj izrade: Gradski ured za gospodarstvo, ekološku održivost i strategijsko planiranje  
 Stručni izrađivač: Zavod za prostorno uređenje Grada Zagreba  
 Odluka o izradi: Odluka o izradi izmjena i dopuna Generalnoga urbanističkoga plana grada Zagreba (15/23)  
 Koordinatni sustav: HTRS96/TM



ZAGREB-24



ZAGREB-33

ZAGREB-35

ZAGREB-44

MARKUŠEVAC

podjela listova HTRS96/TM	5-12-2-105-9	5-13-2-105-9
	5-17-2-105-9	5-18-2-105-9

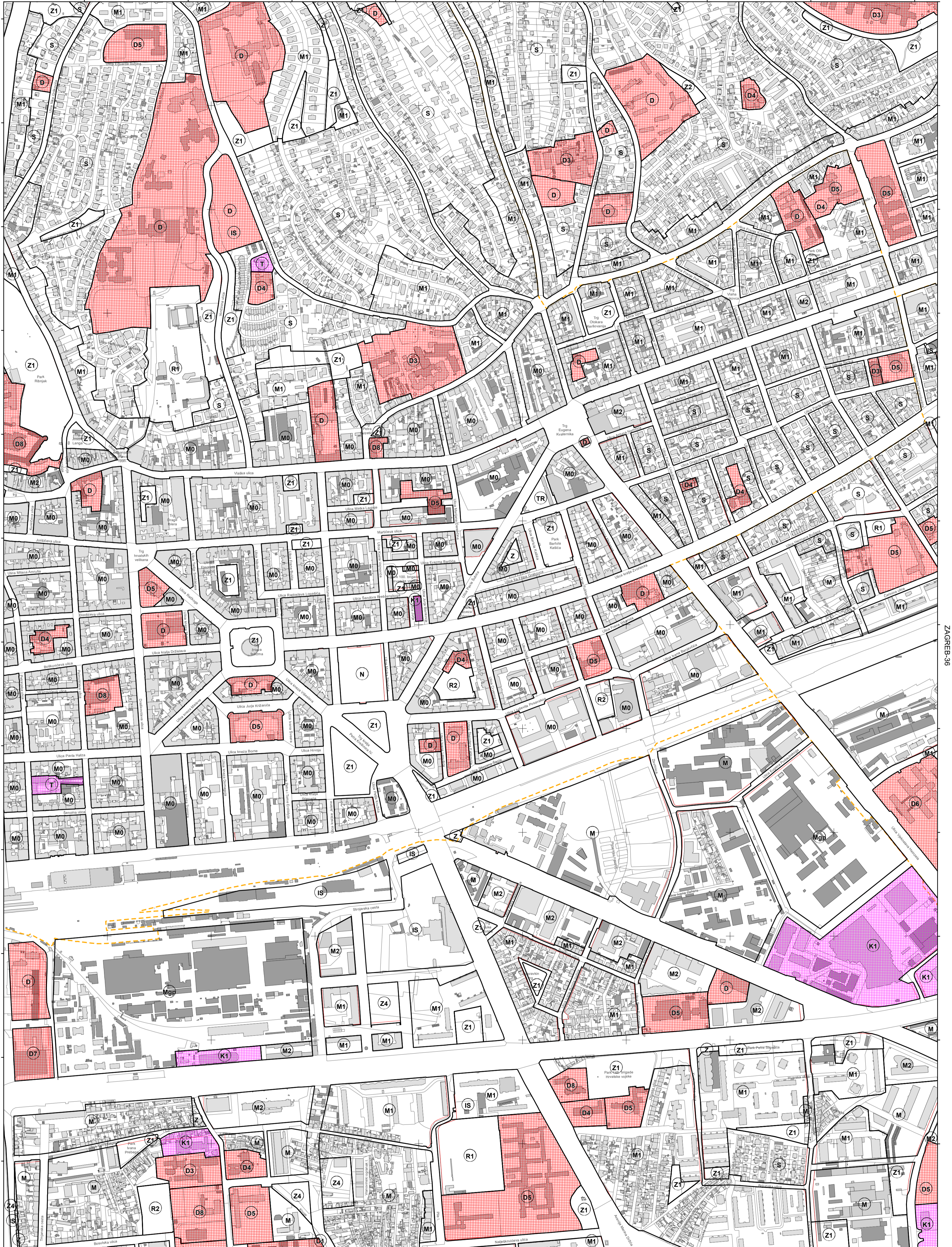


MJERILO 1:5000

Podloga: katastarska podloga, rujan 2022.  
 Gradski ured za katastar i geodetske poslove Grada  
 Nositelj izrade: Gradski ured za gospodarstvo, ekološku održivost i strategijsko planiranje  
 Stručni izrađivač: Zavod za prostorno uređenje Grada Zagreba  
 Odluka o izradi: Odluka o izradi izmjena i dopuna Generalnoga urbanističkoga plana grada Zagreba (15/23)  
 Koordinatni sustav: HTRS96/TM



ZAGREB-25



ZAGREB-34

ZAGREB-36

ZAGREB-45

katasarske općine	MARKUŠEVAC

podjela listova HTRS96/TM	5-12-2-105-9	5-13-2-105-9
	5-17-2-105-9	5-18-2-105-9

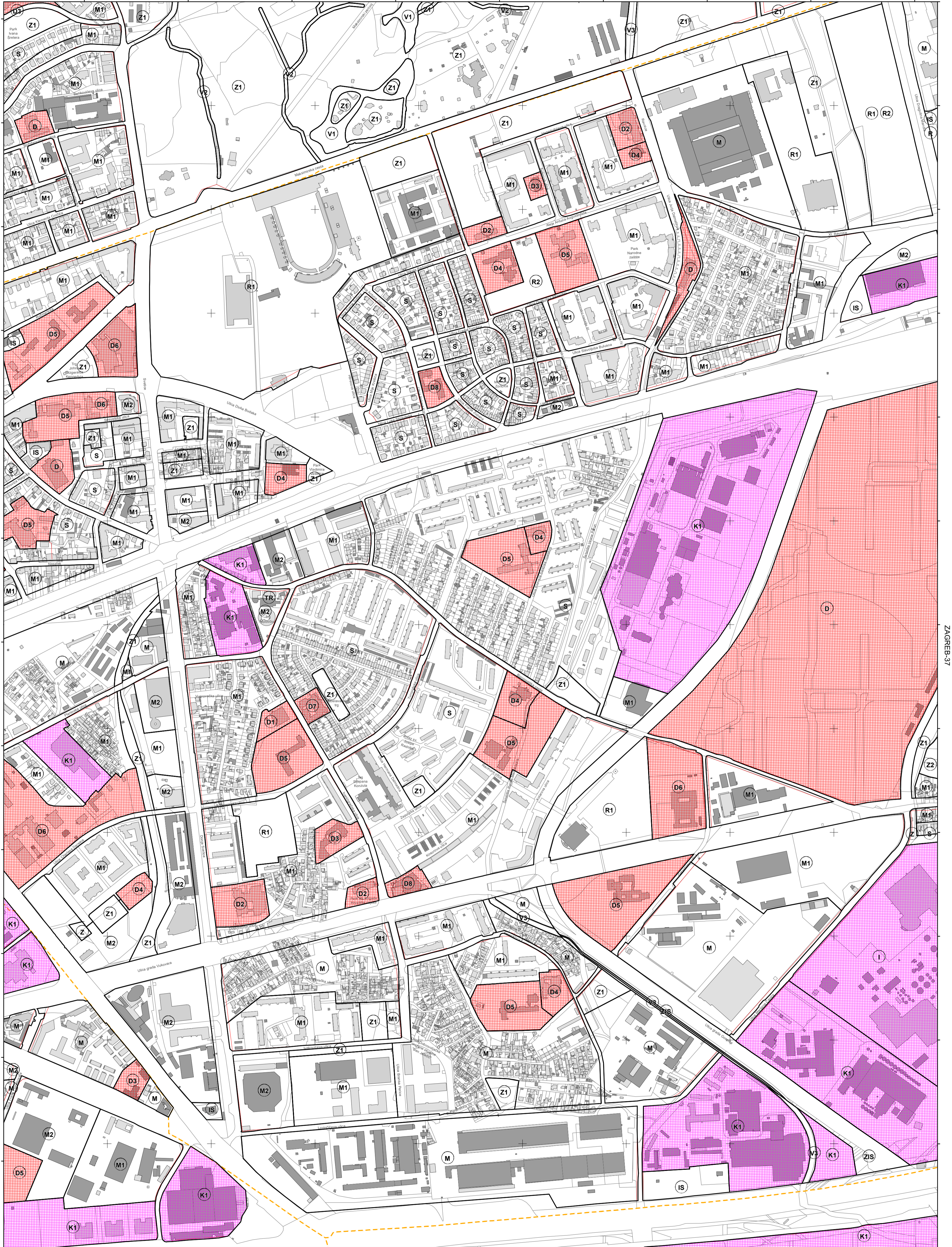


MJERILO 1:5000

Podloga: katastarska podloga, rujan 2022.  
 Gradski ured za katastar i geodetske poslove Grada  
 Nositelj izrade: Gradski ured za gospodarstvo, ekološku održivost i strategijsko planiranje  
 Stručni izrađivač: Zavod za prostorno uređenje Grada Zagreba  
 Odluka o izradi: Odluka o izradi izmjena i dopuna Generalnoga urbanističkog plana grada Zagreba (15/23)  
 Koordinatni sustav: HTRS96/TM



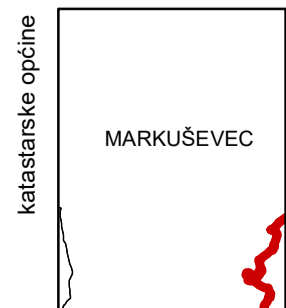
ZAGREB-26



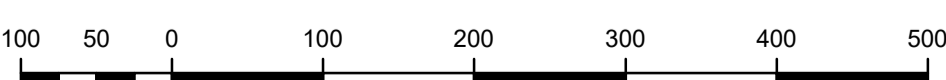
ZAGREB-35

ZAGREB-37

ZAGREB-46



podjela listova HTRS96/TM	5-12-2-105-9	5-13-2-105-9
	5-17-2-105-9	5-18-2-105-9

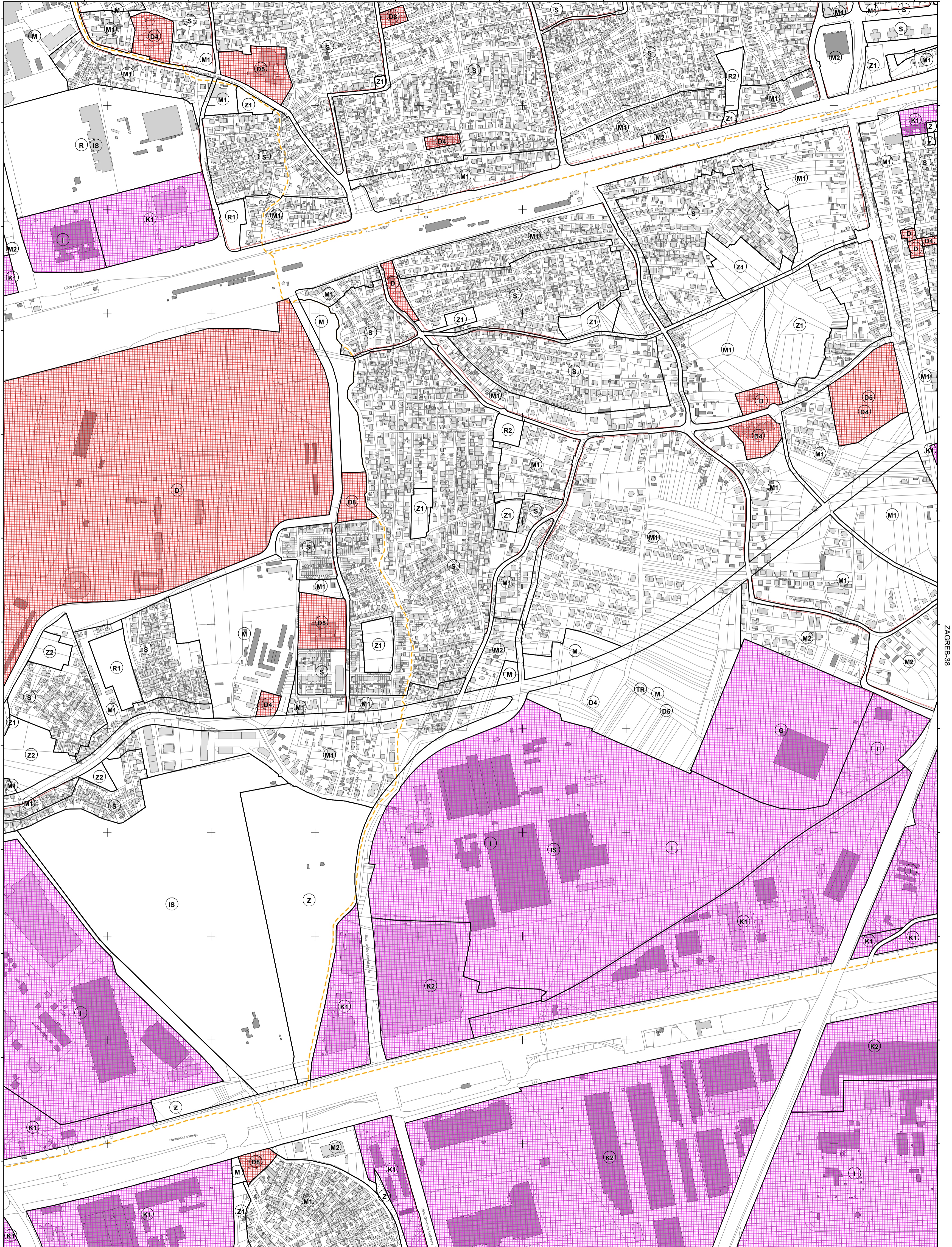


MJERILO 1:5000

Podloga: katastarska podloga, rujan 2022.  
 Gradski ured za katastar i geodetske poslove Grada  
 Nositelj izrade: Gradski ured za gospodarstvo, ekološku održivost i strategijsko planiranje  
 Stručni izrađivač: Zavod za prostorno uređenje Grada Zagreba  
 Odluka o izradi: Odluka o izradi izmjena i dopuna Generalnoga urbanističkog plana grada Zagreba (15/23)  
 Koordinatni sustav: HTRS96/TM



ZAGREB-27



ZAGREB-36

ZAGREB-38

ZAGREB-47

katastarske općine	MARKUŠEVAC
--------------------	------------

podjela listova HTRS96/TM	5-12-2-105-9	5-13-2-105-9
	5-17-2-105-9	5-18-2-105-9

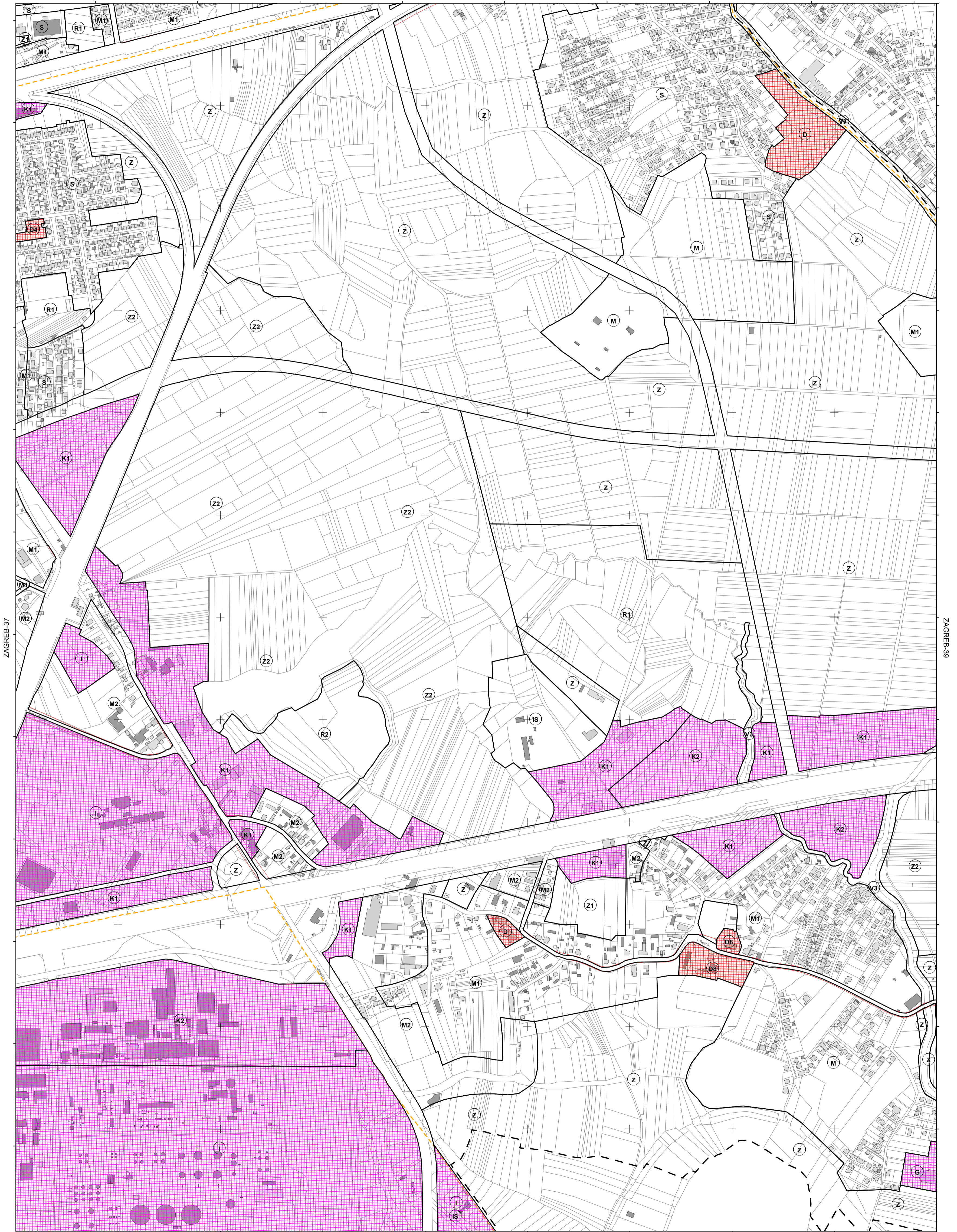


MJERILO 1:5000

Podloga: katastarska podloga, rujan 2022.  
 Gradski ured za katastar i geodetske poslove Grada  
 Nositelj izrade: Gradski ured za gospodarstvo, ekološku održivost i strategijsko planiranje  
 Stručni izrađivač: Zavod za prostorno uređenje Grada Zagreba  
 Odluka o izradi: Odluka o izradi izmjena i dopuna Generalnoga urbanističkog plana grada Zagreba (15/23)  
 Koordinatni sustav: HTRS96/TM



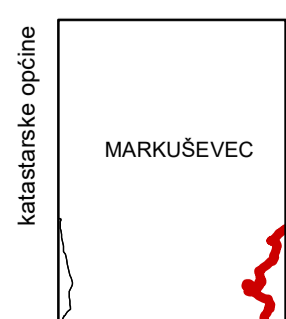
ZAGREB-28



ZAGREB-37

ZAGREB-39

ZAGREB-48



podjela listova HTRS96/TM	5-12-2-105-9	5-13-2-105-9
	5-17-2-105-9	5-18-2-105-9

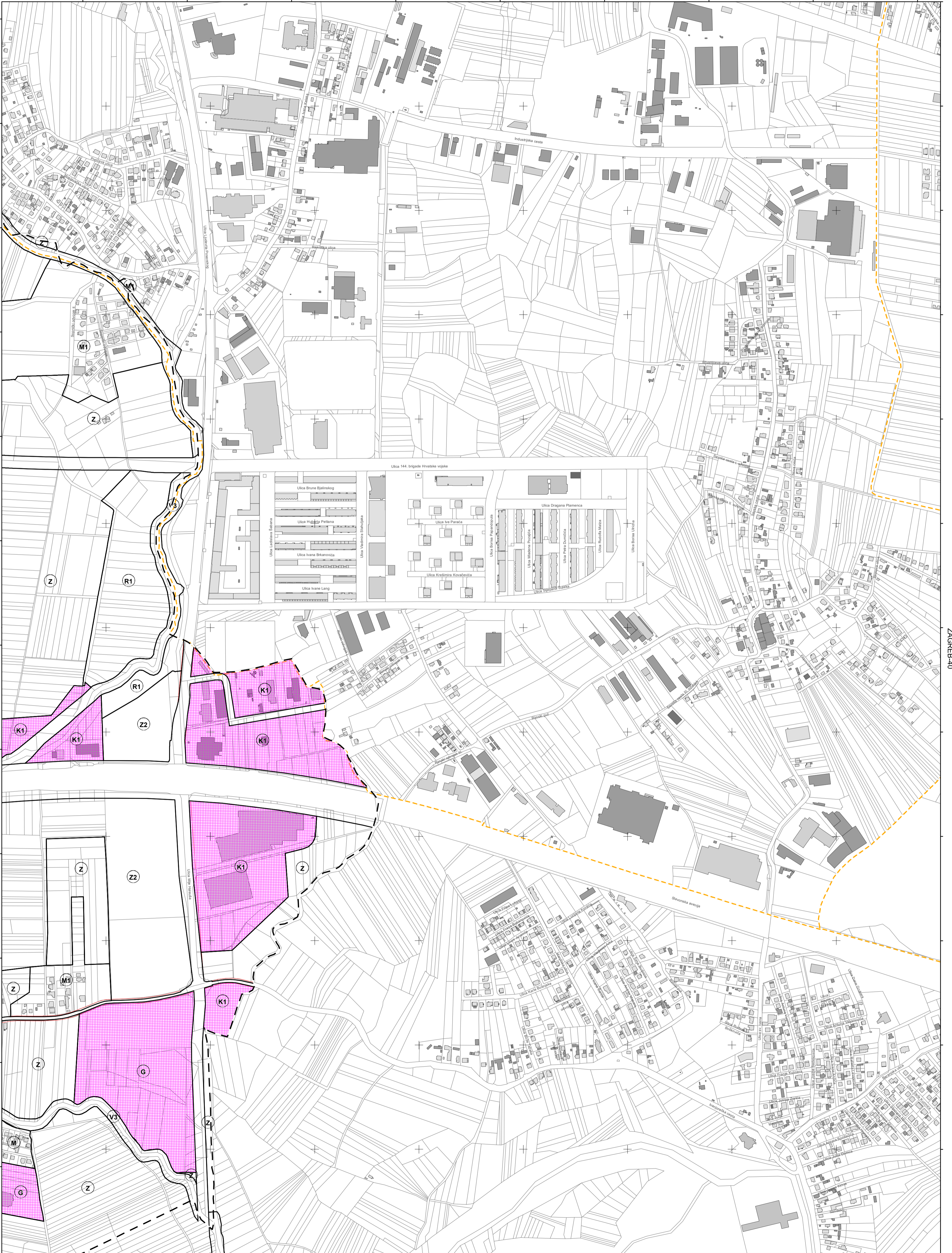


MJERILO 1:5000

Podloga: katastarska podloga, rujan 2022.  
 Gradski ured za katastar i geodetske poslove Grada  
 Nositelj izrade: Gradski ured za gospodarstvo, ekološku održivost i strategijsko planiranje  
 Stručni izrađivač: Zavod za prostorno uređenje Grada Zagreba  
 Odluka o izradi: Odluka o izradi izmjena i dopuna Generalnoga urbanističkog plana grada Zagreba (15/23)  
 Koordinatni sustav: HTRS96/TM



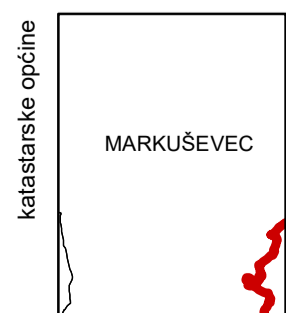
ZAGREB-29



ZAGREB-38

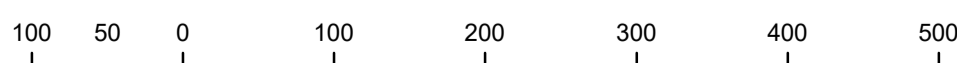
ZAGREB-40

ZAGREB-49



podjela listova HTRS96/TM

5-12-2-105-9	5-13-2-105-9
5-17-2-105-9	5-18-2-105-9

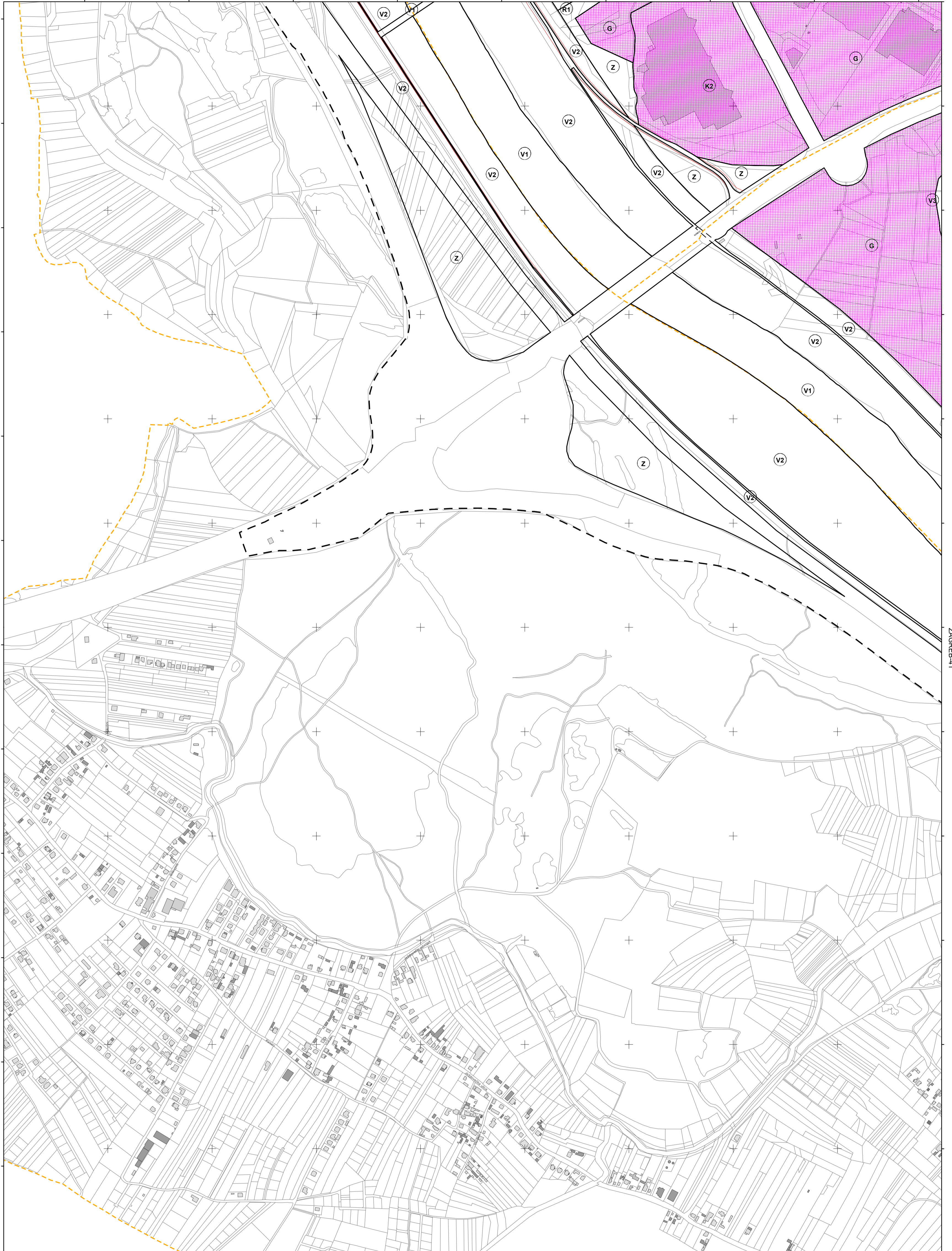


MJERILO 1:5000

Podloga: katastarska podloga, rujan 2022.  
Gradski ured za katastar i geodetske poslove Grada  
Nositelj izrade: Gradski ured za gospodarstvo, ekološku održivost i strategijsko planiranje  
Stručni izrađivač: Zavod za prostorno uređenje Grada Zagreba  
Odluka o izradi: Odluka o izradi izmjena i dopuna Generalnoga urbanističkog plana grada Zagreba (15/23)  
Koordinatni sustav: HTRS96/TM



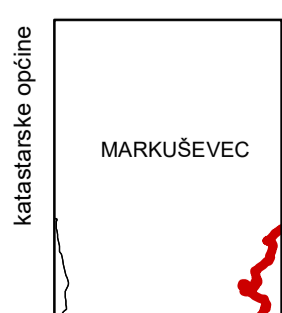
SAMOBOR-40



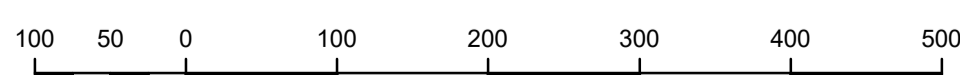
SAMOBOR-49

ZAGREB-41

JASTREBARSKO-10



podjela listova HTRS96/TM	5-12-2-105-9	5-13-2-105-9
	5-17-2-105-9	5-18-2-105-9

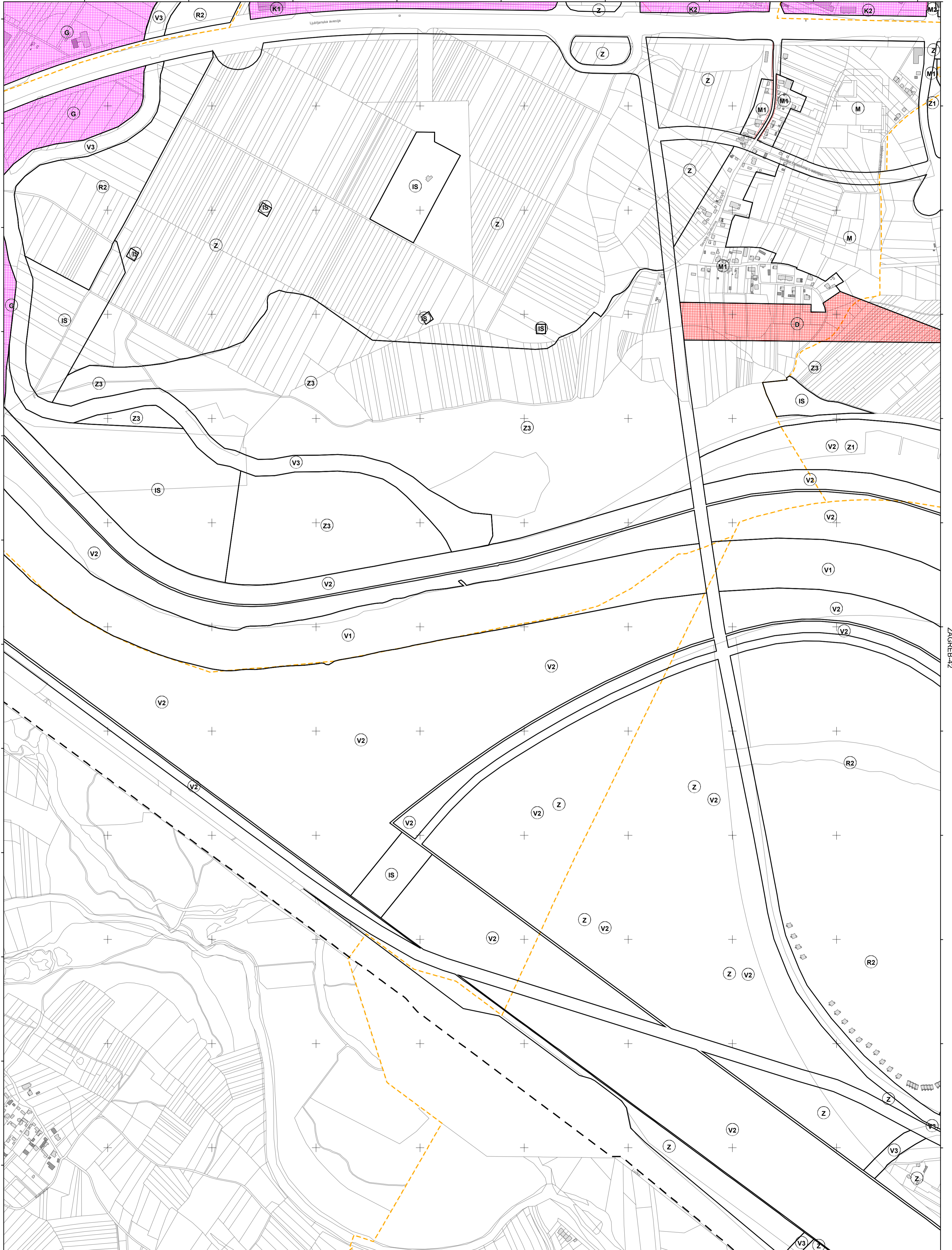


MJERILO 1:5000

Podloga: katastarska podloga, rujan 2022.  
 Gradski ured za katastar i geodetske poslove Grada  
 Nositelj izrade: Gradski ured za gospodarstvo, ekološku održivost i  
 strategijsko planiranje  
 Stručni izrađivač: Zavod za prostorno uređenje Grada Zagreba  
 Odluka o izradi: Odluka o izradi izmjena i dopuna  
 Generalnoga urbanističkog plana grada Zagreba (15/23)  
 Koordinatni sustav: HTRS96/TM




ZAGREB-31



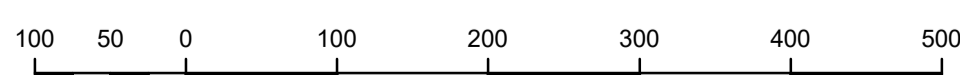
SAMOBOR-50

ZAGREB-42

VELIKA GORICA-1



podjela listova HTRS96/TM	5-12-2-105-9	5-13-2-105-9
	5-17-2-105-9	5-18-2-105-9

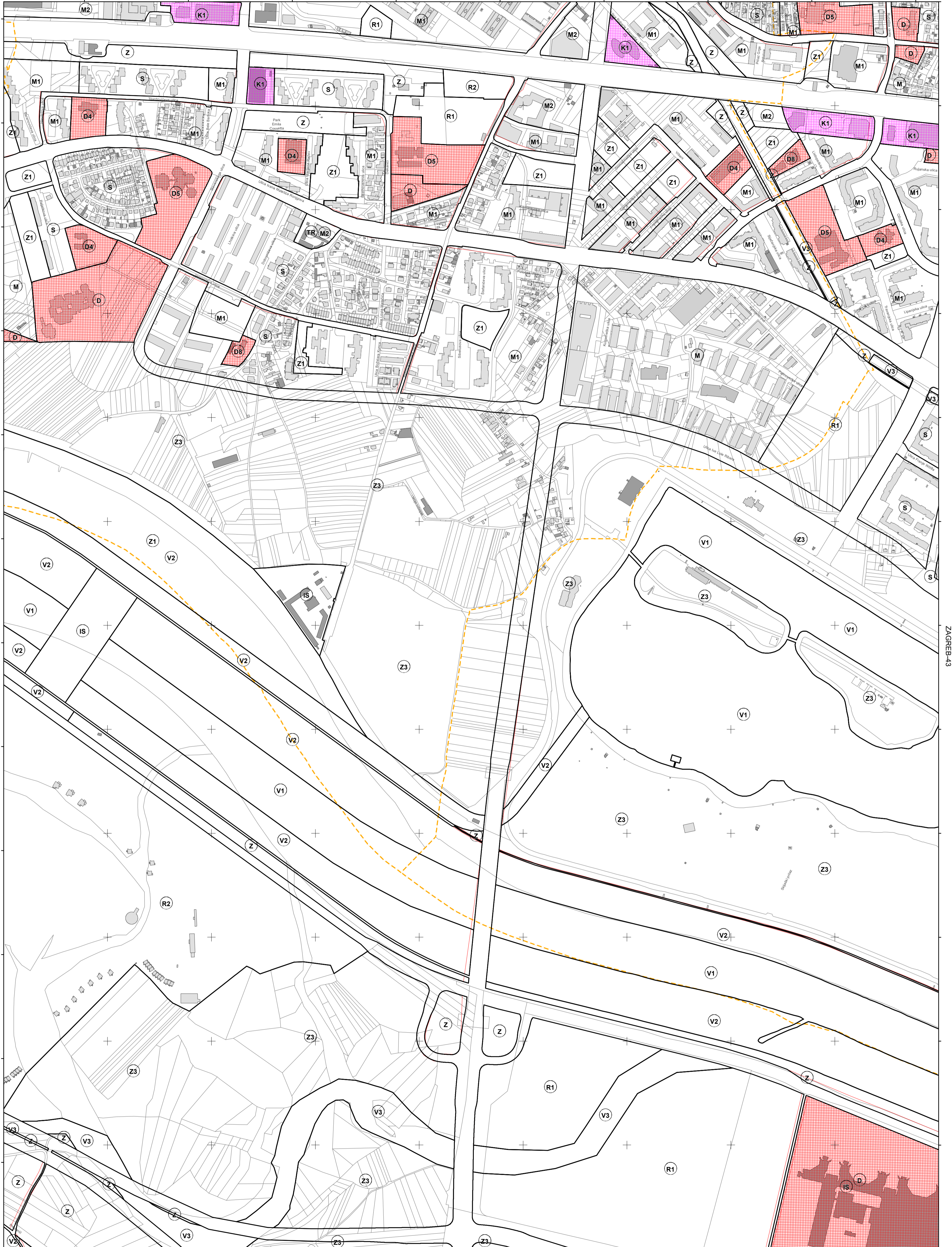


MJERILO 1:5000

Podloga: katastarska podloga, rujan 2022.  
 Gradski ured za katastar i geodetske poslove Grada  
 Nositelj izrade: Gradski ured za gospodarstvo, ekološku održivost i strategijsko planiranje  
 Stručni izrađivač: Zavod za prostorno uređenje Grada Zagreba  
 Odluka o izradi: Odluka o izradi izmjena i dopuna Generalnoga urbanističkoga plana grada Zagreba (15/23)  
 Koordinatni sustav: HTRS96/TM



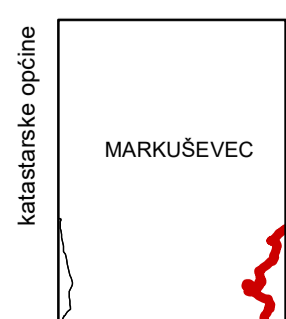
ZAGREB-32



ZAGREB-41

ZAGREB-43

VELIKA GORICA-2



podjela listova HTRS96/TM	5-12-2-105-9	5-13-2-105-9
	5-17-2-105-9	5-18-2-105-9

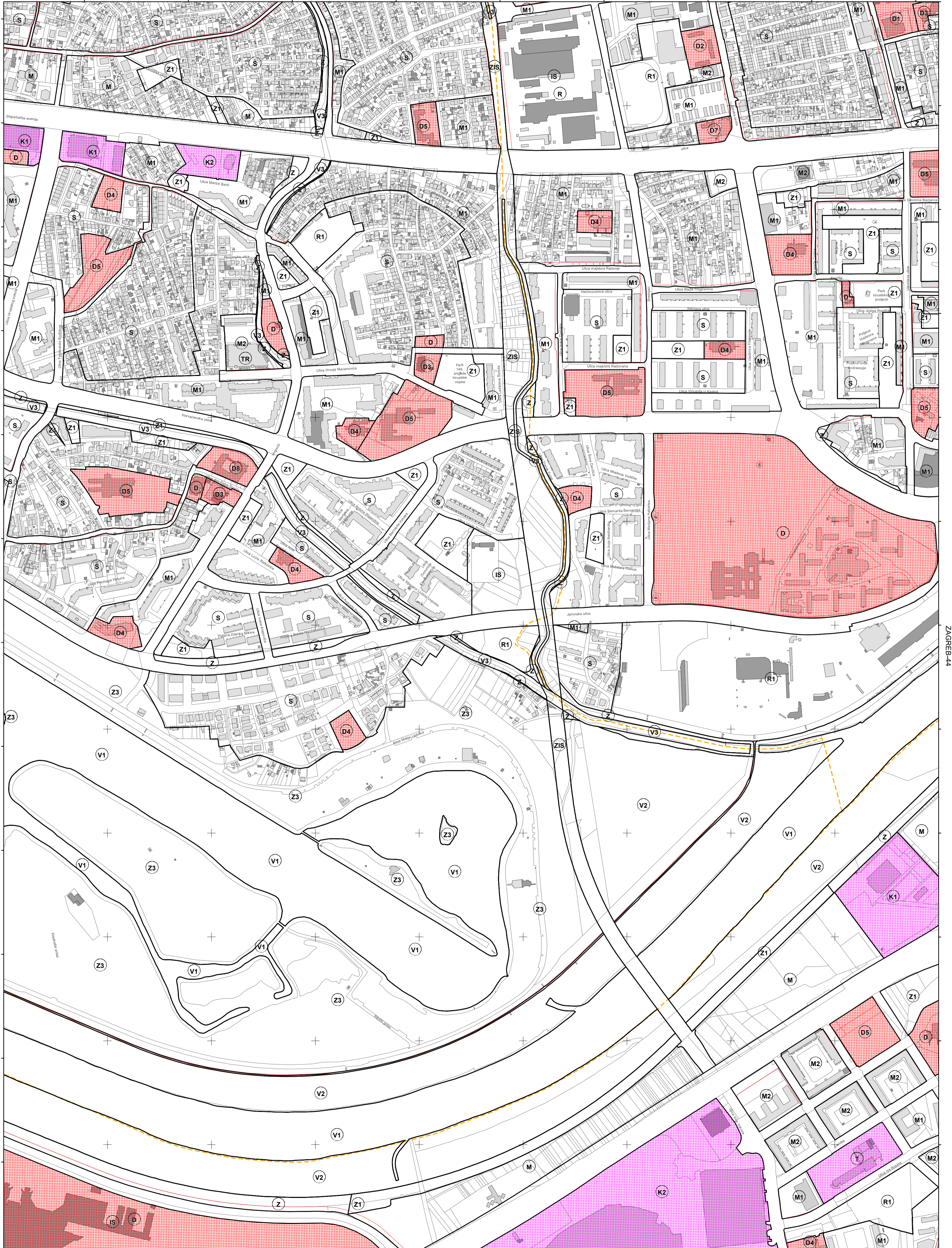


MJERILO 1:5000

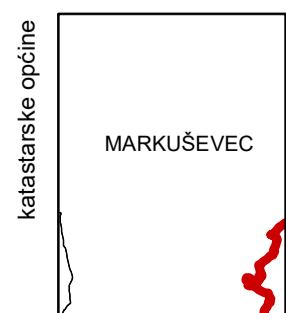
Podloga: katastarska podloga, rujan 2022.  
 Gradski ured za katastar i geodetske poslove Grada  
 Nositelj izrade: Gradski ured za gospodarstvo, ekološku održivost i strategijsko planiranje  
 Stručni izrađivač: Zavod za prostorno uređenje Grada Zagreba  
 Odluka o izradi: Odluka o izradi izmjena i dopuna Generalnoga urbanističkoga plana grada Zagreba (15/23)  
 Koordinatni sustav: HTRS96/TM



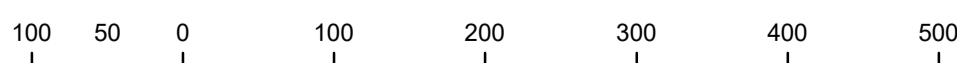
ZAGREB-33



VELIKA GORICA-3



podjela listova HTRS96/TM	5-12-2-105-9	5-13-2-105-9
	5-17-2-105-9	5-18-2-105-9

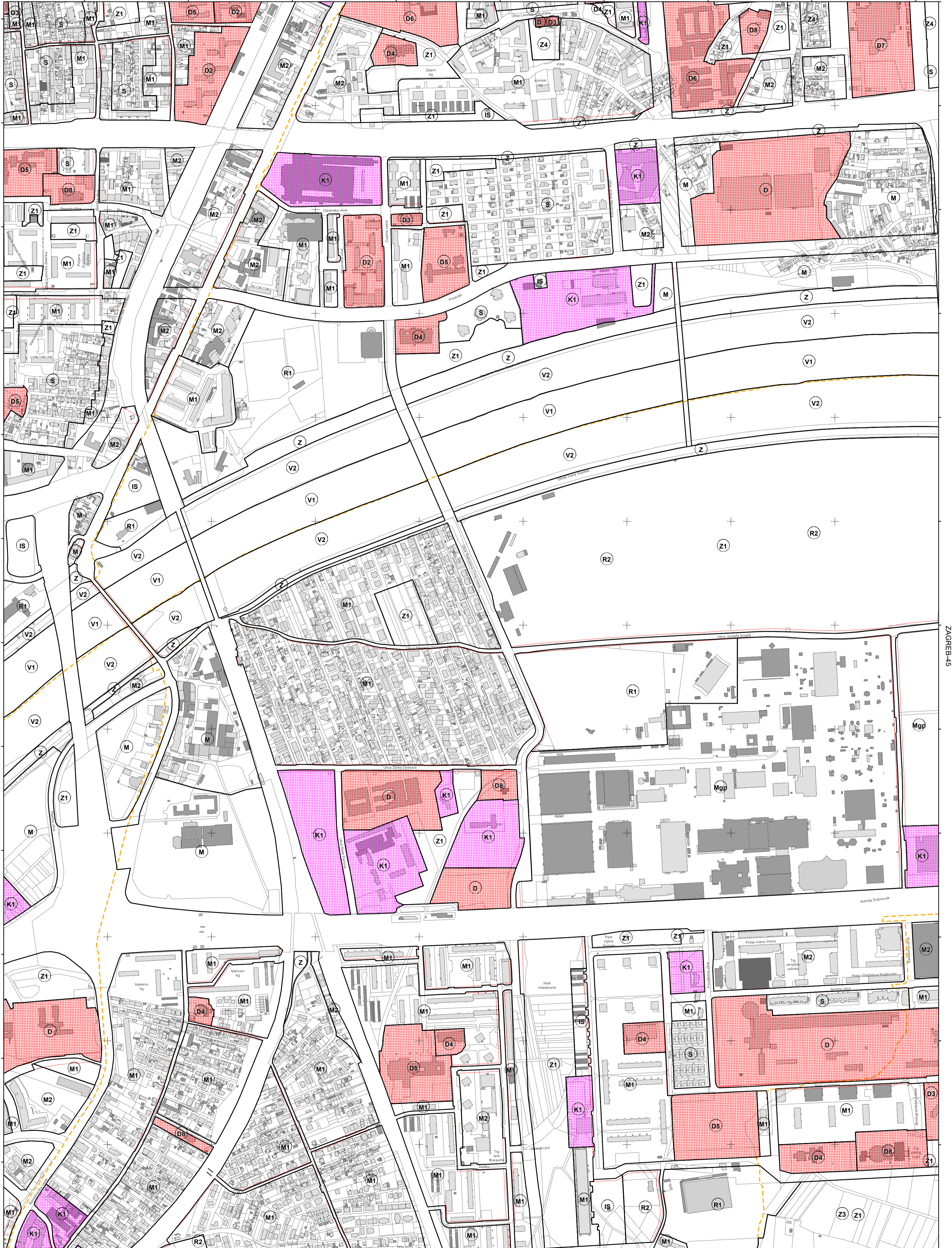


MJERILO 1:5000

Podloga: katastarska podloga, rujan 2022.  
 Gradski ured za katastar i geodetske poslove Grada  
 Nositelj izrade: Gradski ured za gospodarstvo, ekološku održivost i strategijsko planiranje  
 Stručni izrađivač: Zavod za prostorno uređenje Grada Zagreba  
 Odluka o izradi: Odluka o izradi izmjena i dopuna Generalnoga urbanističkoga plana grada Zagreba (15/23)  
 Koordinatni sustav: HTRS96/TM



ZAGREB-34



ZAGREB-43

ZAGREB-45

VELIKA GORICA-4

katastarske općine	MARKUŠEVAC
--------------------	------------

podjela listova HTRS96/TM	5-12-2-105-9	5-13-2-105-9
	5-17-2-105-9	5-18-2-105-9

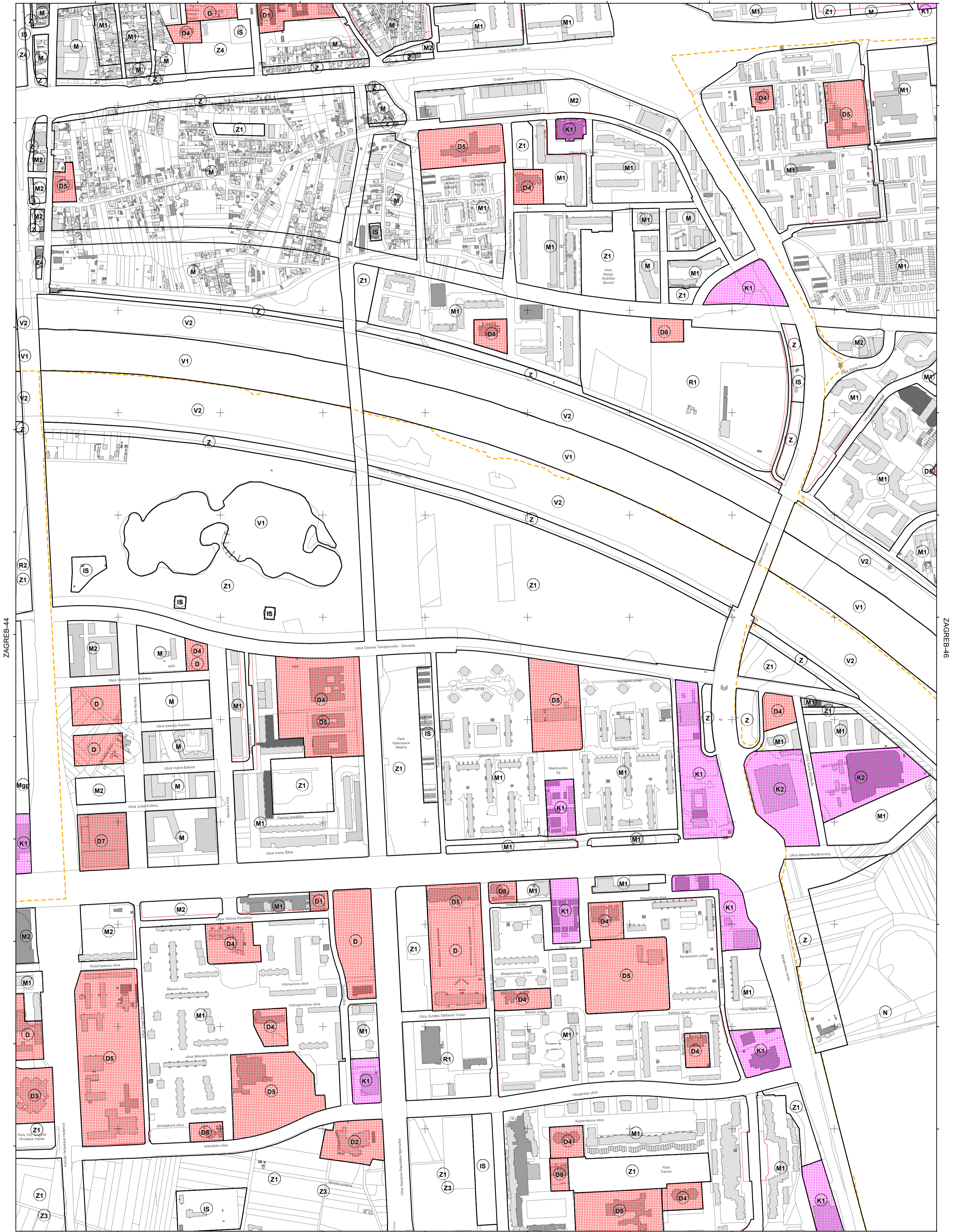


MJERILO 1:5000

Podloga: katastarska podloga, rujan 2022.  
 Gradski ured za katastar i geodetske poslove Grada  
 Nositelj izrade: Gradski ured za gospodarstvo, ekološku održivost i strategijsko planiranje  
 Stručni izrađivač: Zavod za prostorno uređenje Grada Zagreba  
 Odluka o izradi: Odluka o izradi izmjena i dopuna Generalnoga urbanističkog plana grada Zagreba (15/23)  
 Koordinatni sustav: HTRS96/TM



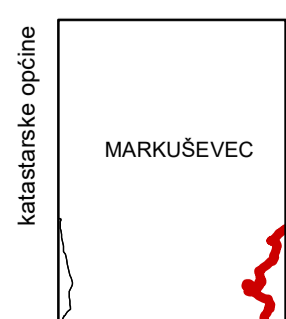
ZAGREB-35



ZAGREB-44

ZAGREB-46

VELIKA GORICA-5



podjela listova HTRS96/TM	5-12-2-105-9	5-13-2-105-9
	5-17-2-105-9	5-18-2-105-9



MJERILO 1:5000

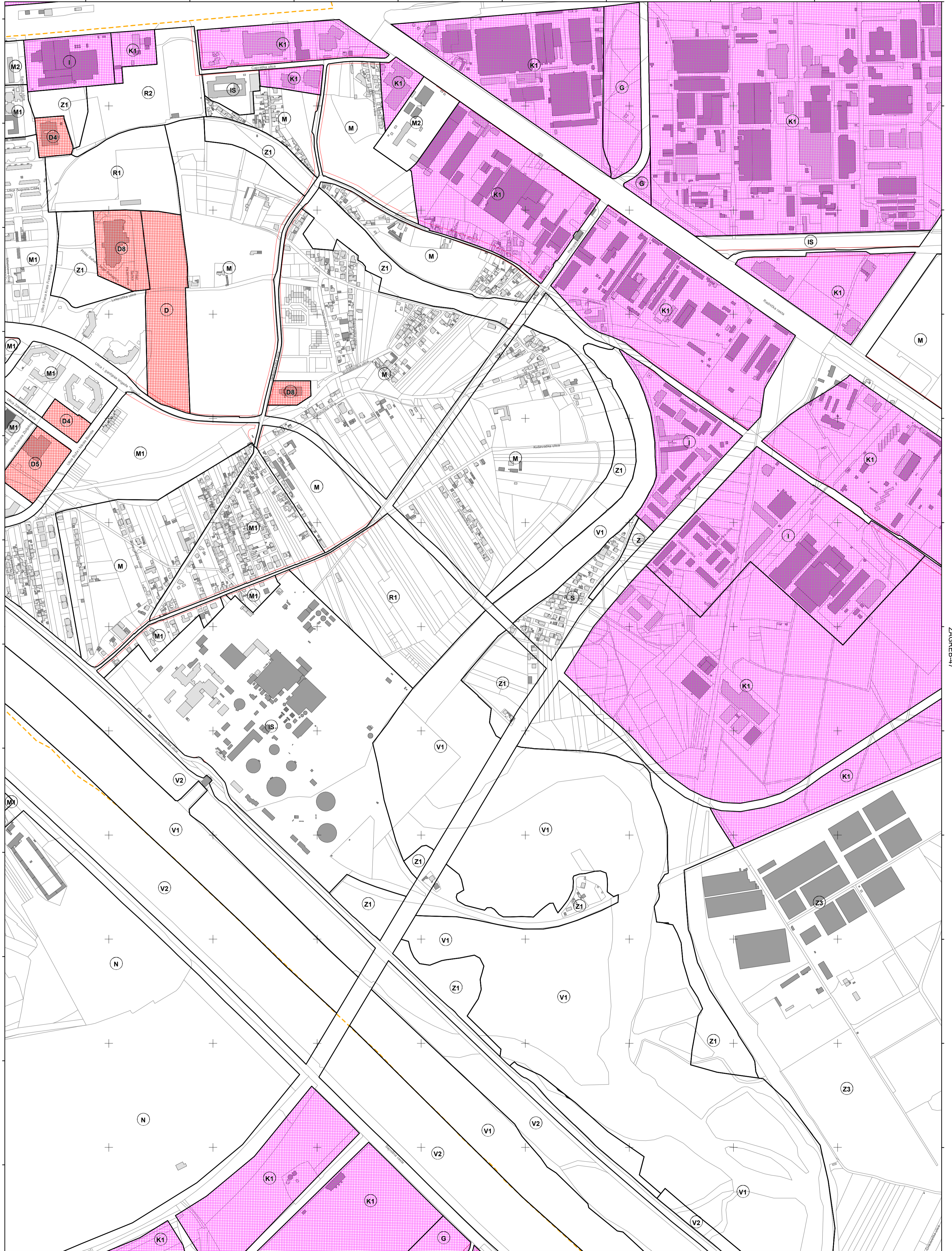
Podloga: katastarska podloga, rujan 2022.  
 Gradski ured za katastar i geodetske poslove Grada  
 Nositelj izrade: Gradski ured za gospodarstvo, ekološku održivost i strategijsko planiranje  
 Stručni izrađivač: Zavod za prostorno uređenje Grada Zagreba  
 Odluka o izradi: Odluka o izradi izmjena i dopuna Generalnoga urbanističkoga plana grada Zagreba (15/23)  
 Koordinatni sustav: HTRS96/TM



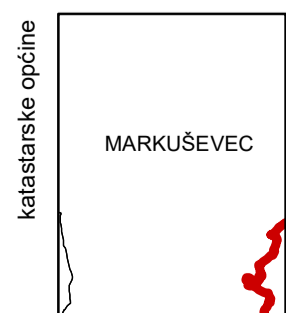
ZAGREB-36

ZAGREB-45

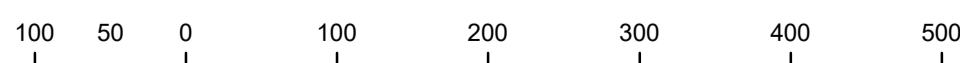
ZAGREB-47



VELIKA GORICA-6



podjela listova HTRS96/TM	5-12-2-105-9	5-13-2-105-9
	5-17-2-105-9	5-18-2-105-9

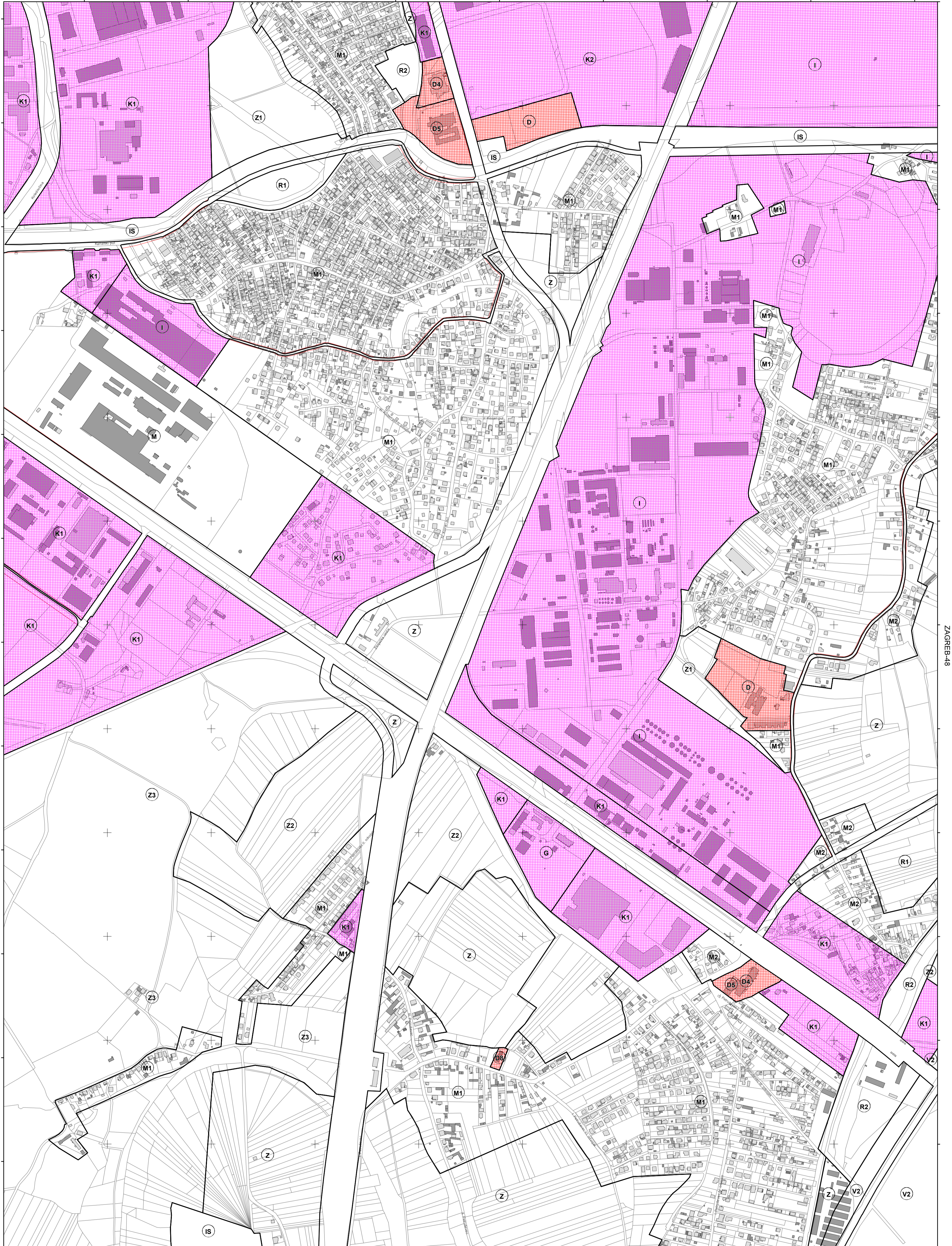


MJERILO 1:5000

Podloga: katastarska podloga, rujan 2022.  
 Gradski ured za katastar i geodetske poslove Grada  
 Nositelj izrade: Gradski ured za gospodarstvo, ekološku održivost i strategijsko planiranje  
 Stručni izrađivač: Zavod za prostorno uređenje Grada Zagreba  
 Odluka o izradi: Odluka o izradi izmjena i dopuna Generalnoga urbanističkog plana grada Zagreba (15/23)  
 Koordinatni sustav: HTRS96/TM



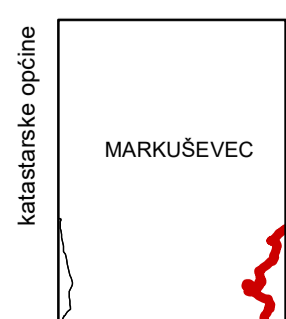
ZAGREB-37



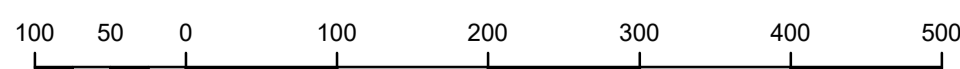
ZAGREB-46

ZAGREB-48

VELIKA GORICA-7



podjela listova HTRS96/TM	5-12-2-105-9	5-13-2-105-9
	5-17-2-105-9	5-18-2-105-9

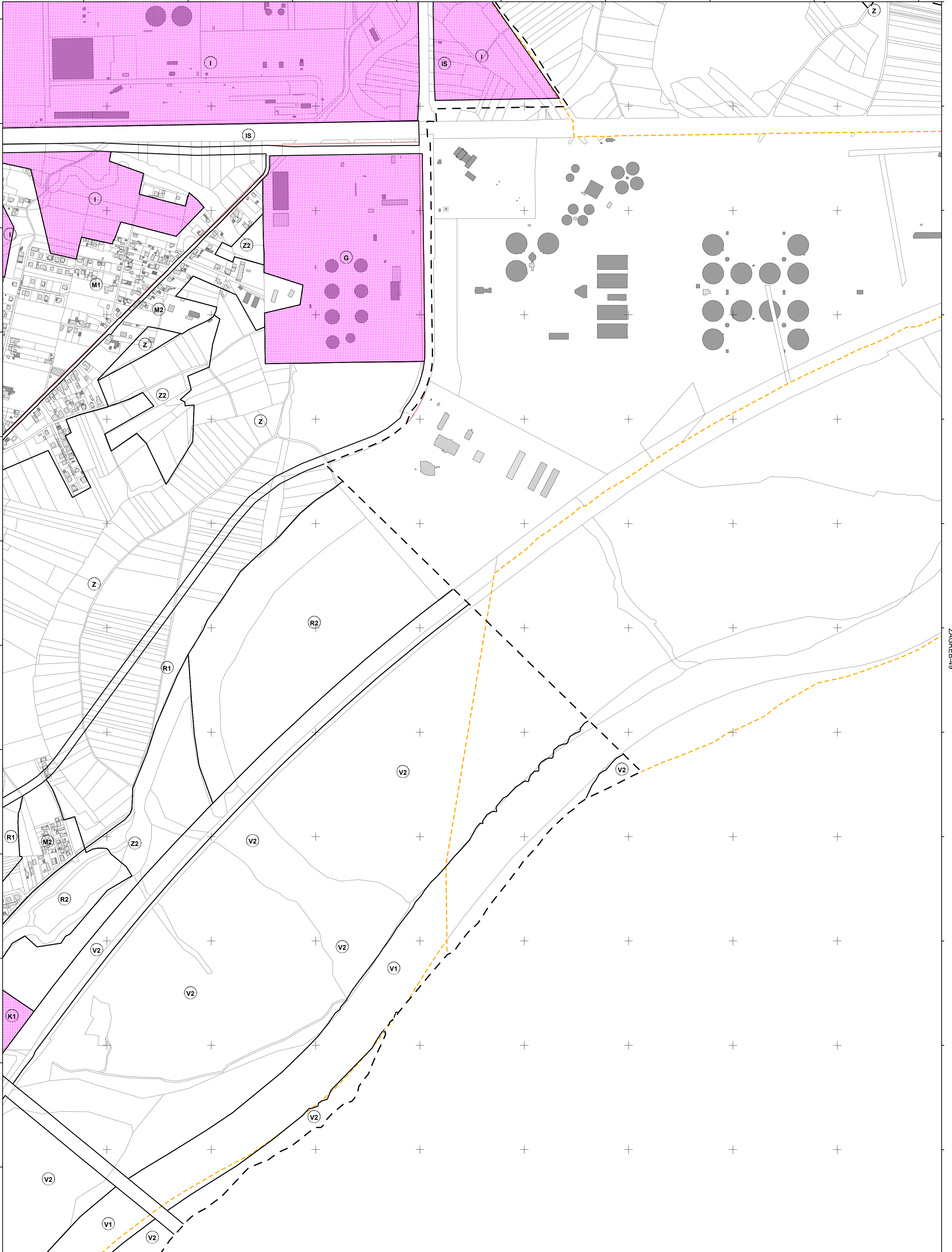


MJERILO 1:5000

Podloga: katastarska podloga, rujan 2022.  
 Gradski ured za katastar i geodetske poslove Grada  
 Nositelj izrade: Gradski ured za gospodarstvo, ekološku održivost i strategijsko planiranje  
 Stručni izrađivač: Zavod za prostorno uređenje Grada Zagreba  
 Odluka o izradi: Odluka o izradi izmjena i dopuna Generalnoga urbanističkog plana grada Zagreba (15/23)  
 Koordinatni sustav: HTRS96/TM



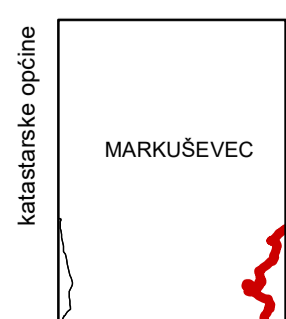
ZAGREB-38



ZAGREB-47

ZAGREB-49

VELIKA GORICA-8



podjela listova HTRS96/TM	5-12-2-105-9	5-13-2-105-9
	5-17-2-105-9	5-18-2-105-9

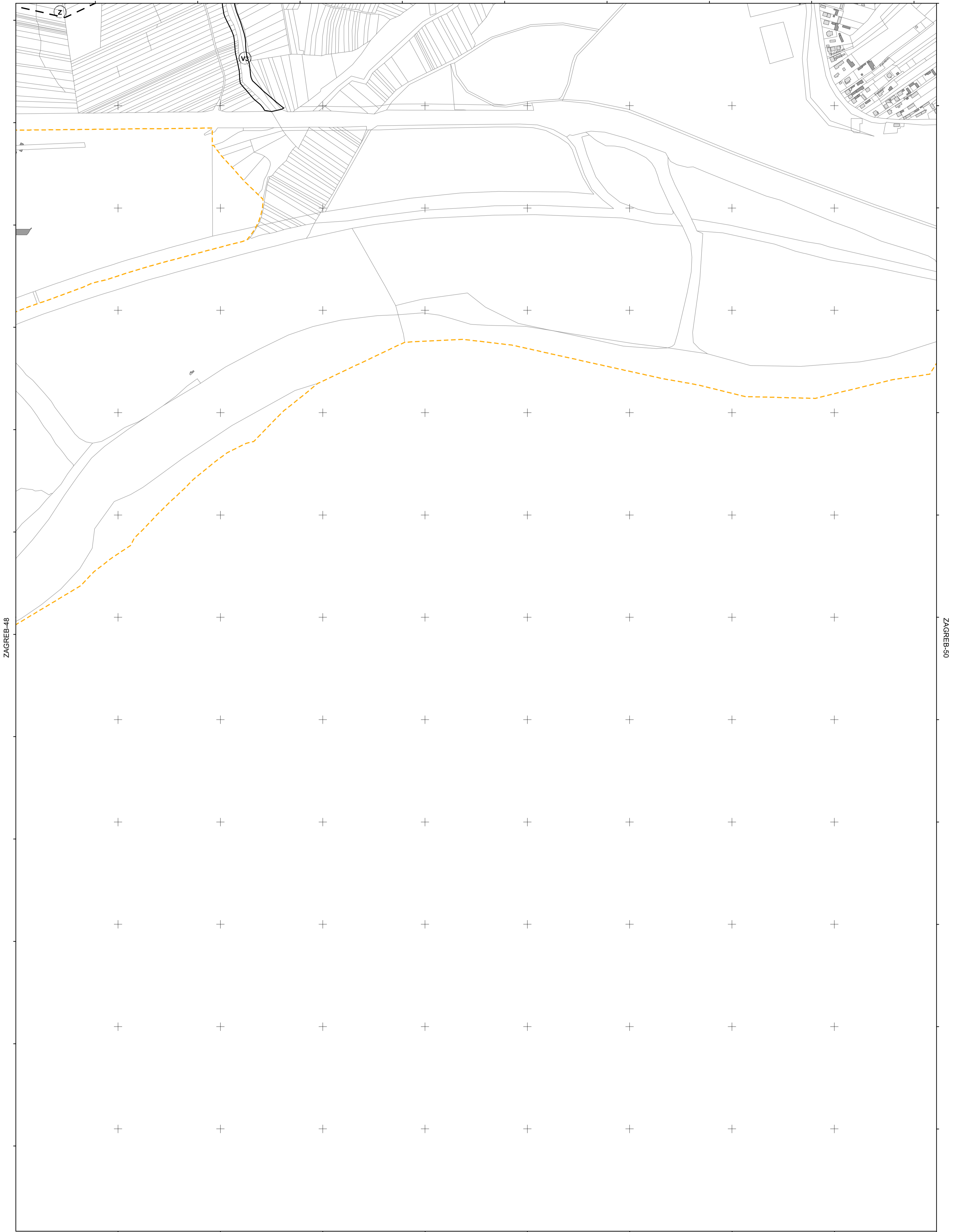


MJERILO 1:5000

Podloga: katastarska podloga, rujan 2022.  
 Gradski ured za katastar i geodetske poslove Grada  
 Nositelj izrade: Gradski ured za gospodarstvo, ekološku održivost i strategijsko planiranje  
 Stručni izrađivač: Zavod za prostorno uređenje Grada Zagreba  
 Odluka o izradi: Odluka o izradi izmjena i dopuna Generalnoga urbanističkog plana grada Zagreba (15/23)  
 Koordinatni sustav: HTRS96/TM

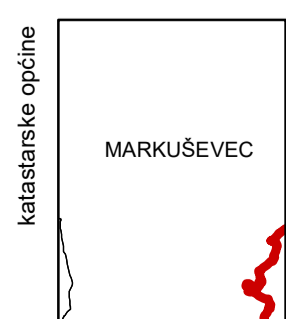


ZAGREB-39



ZAGREB-48

ZAGREB-50



podjela listova HTRS96/TM	5-12-2-105-9	5-13-2-105-9
	5-17-2-105-9	5-18-2-105-9

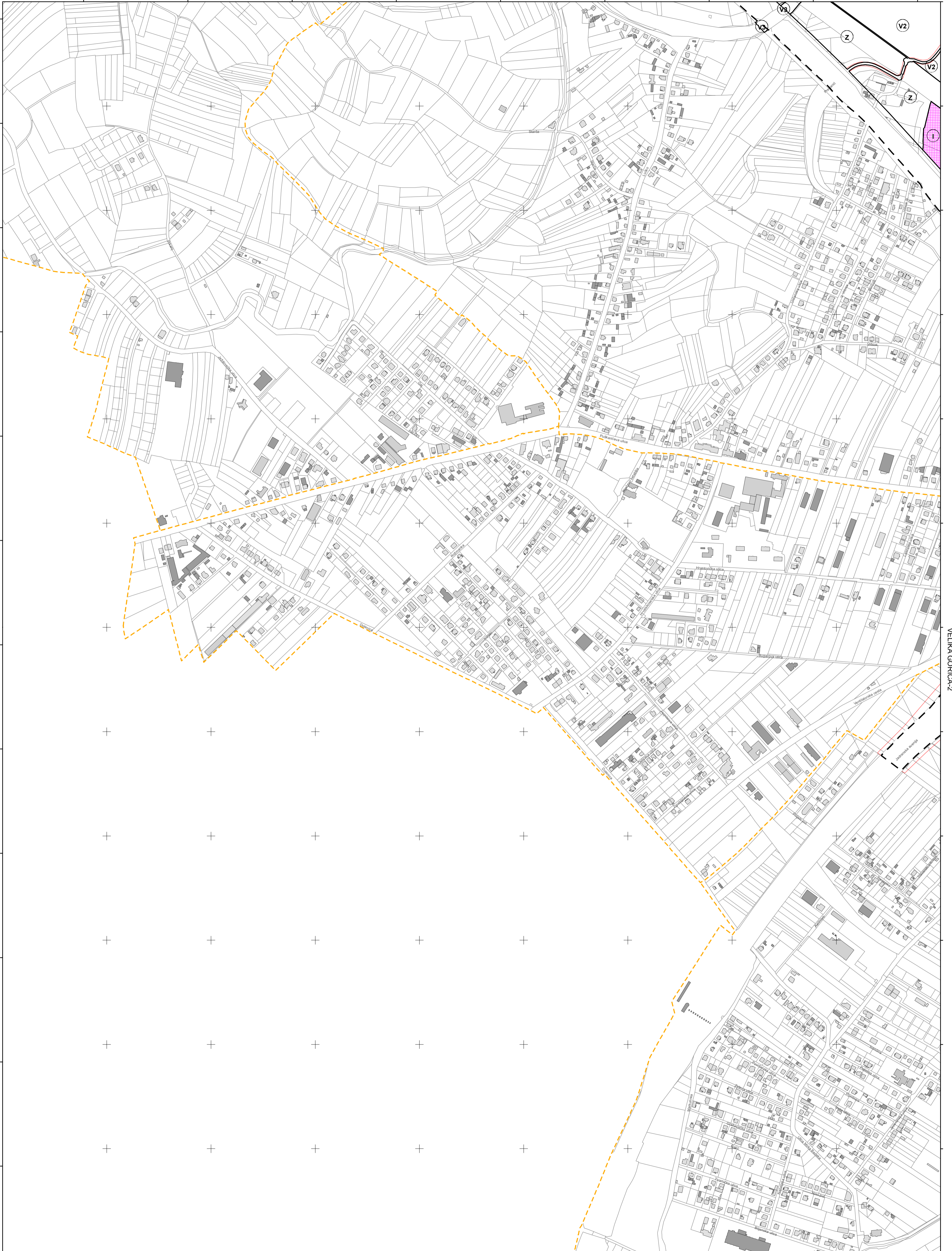


MJERILO 1:5000

Podloga: katastarska podloga, rujan 2022.  
Gradski ured za katastar i geodetske poslove Grada  
Nositelj izrade: Gradski ured za gospodarstvo, ekološku održivost i strategijsko planiranje  
Stručni izrađivač: Zavod za prostorno uređenje Grada Zagreba  
Odluka o izradi: Odluka o izradi izmjena i dopuna Generalnoga urbanističkoga plana grada Zagreba (15/23)  
Koordinatni sustav: HTRS96/TM



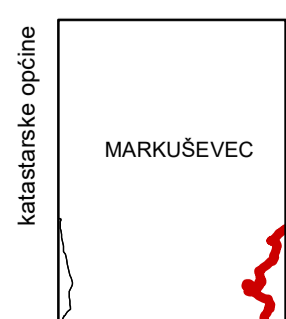
ZAGREB-41



JASTREBARKO-10

VELIKA GORICA-2

VELIKA GORICA-11



podjela listova HTRS96/TM	
5-12-2-105-9	5-13-2-105-9
5-17-2-105-9	5-18-2-105-9

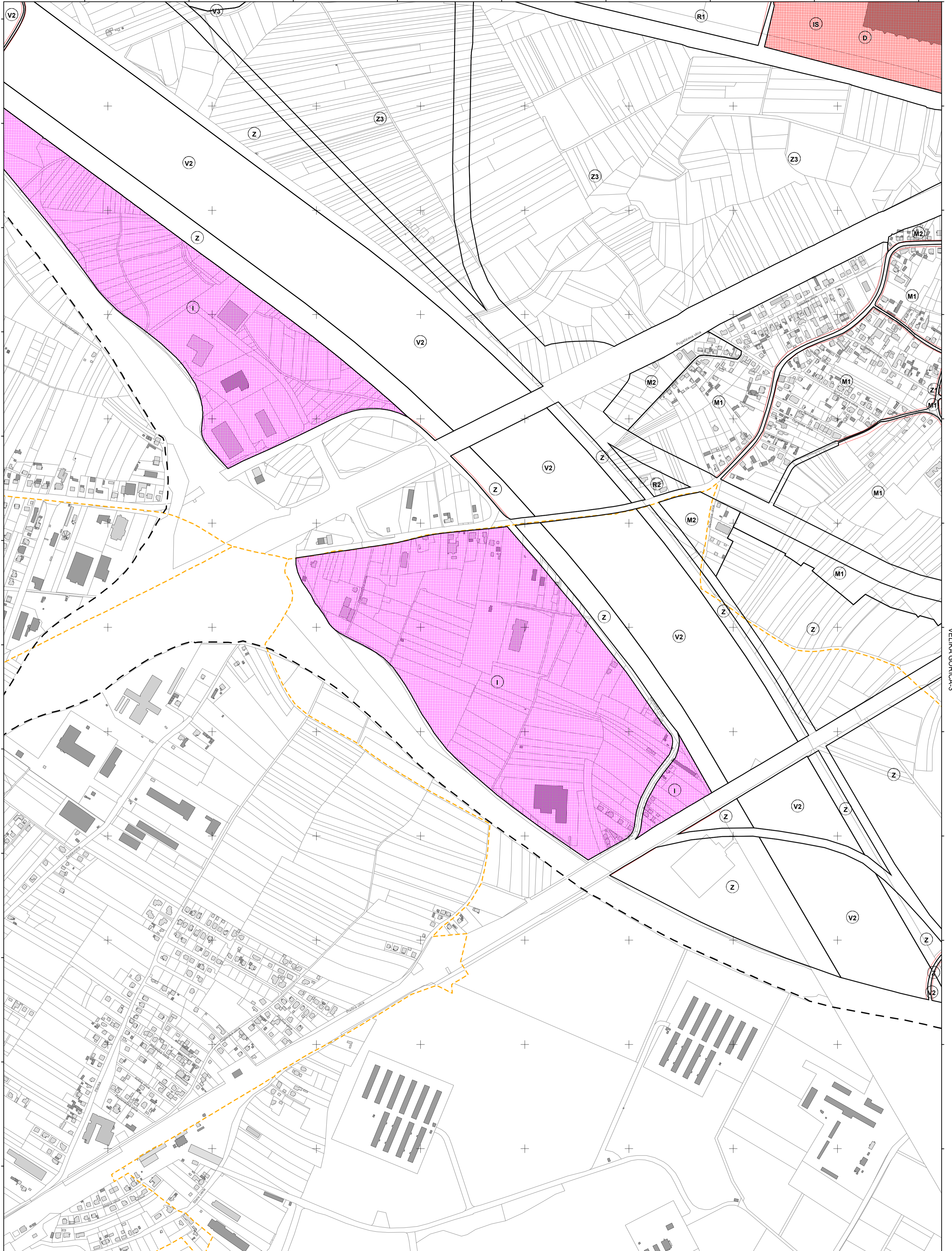


MJERILO 1:5000

Podloga: katastarska podloga, rujan 2022.  
 Gradski ured za katastar i geodetske poslove Grada  
 Nositelj izrade: Gradski ured za gospodarstvo, ekološku održivost i strategijsko planiranje  
 Stručni izrađivač: Zavod za prostorno uređenje Grada Zagreba  
 Odluka o izradi: Odluka o izradi izmjena i dopuna Generalnoga urbanističkog plana grada Zagreba (15/23)  
 Koordinatni sustav: HTRS96/TM



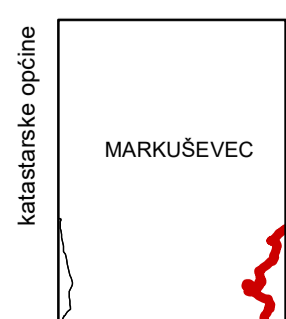
ZAGREB-42



VELIKA GORICA-1

VELIKA GORICA-3

VELIKA GORICA-12



podjela listova HTRS96/TM	5-12-2-105-9	5-13-2-105-9
	5-17-2-105-9	5-18-2-105-9

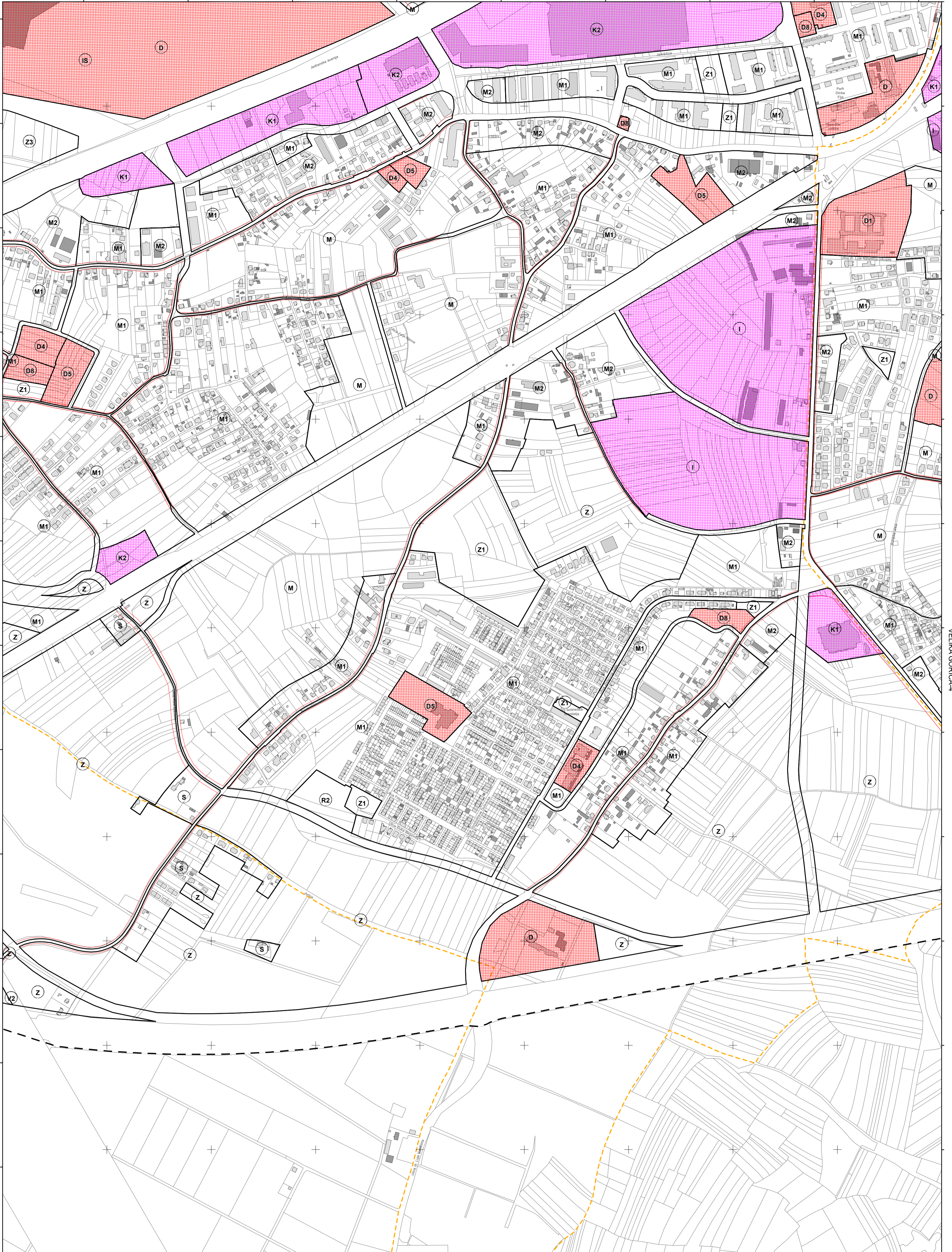


MJERILO 1:5000

Podloga: katastarska podloga, rujan 2022.  
 Gradski ured za katastar i geodetske poslove Grada  
 Nositelj izrade: Gradski ured za gospodarstvo, ekološku održivost i strategijsko planiranje  
 Stručni izrađivač: Zavod za prostorno uređenje Grada Zagreba  
 Odluka o izradi: Odluka o izradi izmjena i dopuna Generalnoga urbanističkoga plana grada Zagreba (15/23)  
 Koordinatni sustav: HTRS96/TM



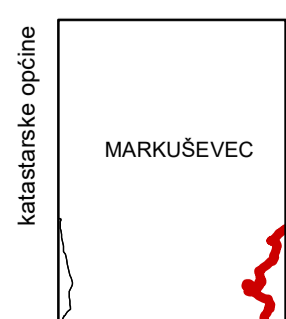
ZAGREB-43



VELIKA GORICA-2

VELIKA GORICA-4

VELIKA GORICA-13



podjela listova HTRS96/TM	
5-12-2-105-9	5-13-2-105-9
5-17-2-105-9	5-18-2-105-9

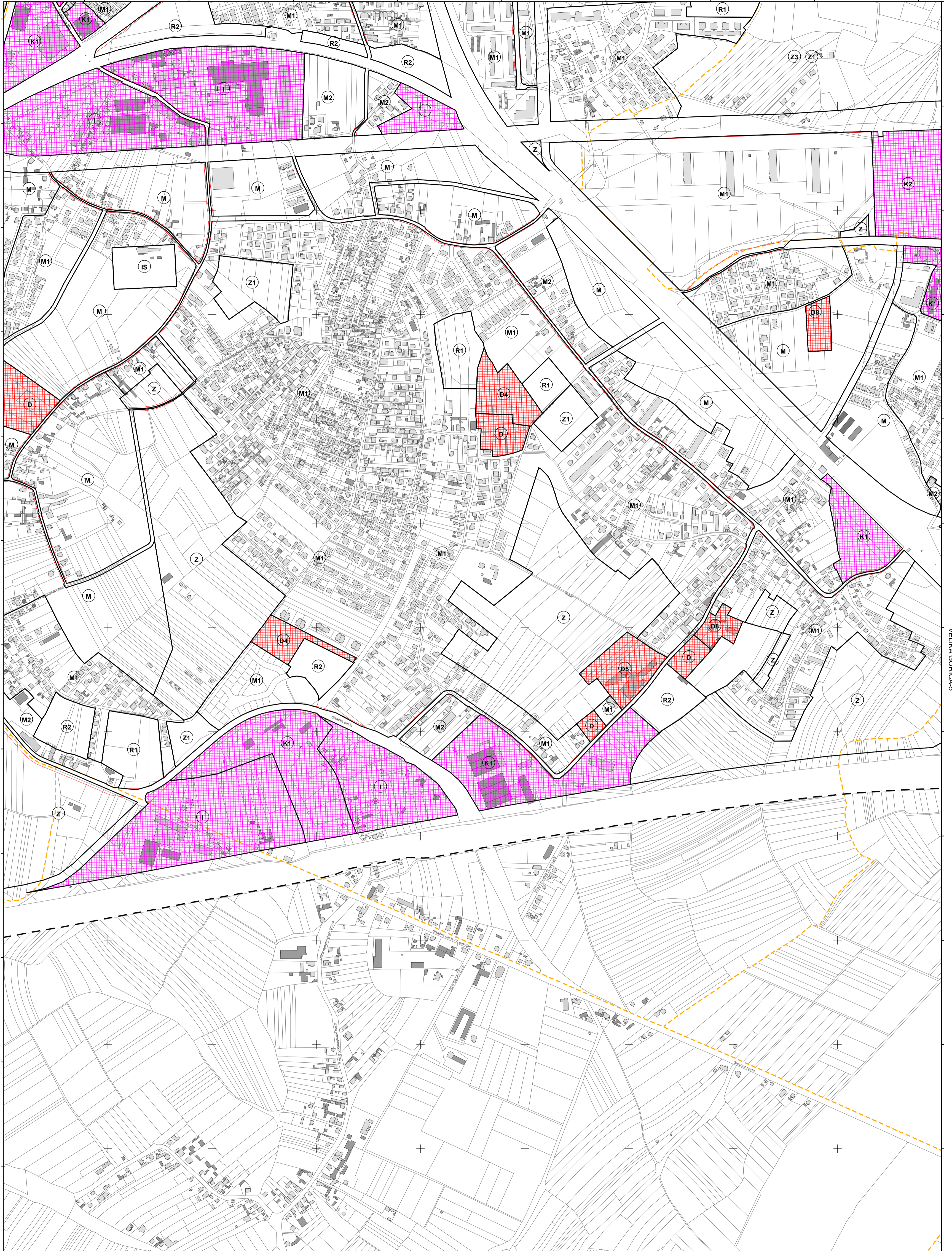


MJERILO 1:5000

Podloga: katastarska podloga, rujan 2022.  
 Gradski ured za katastar i geodetske poslove Grada  
 Nositelj izrade: Gradski ured za gospodarstvo, ekološku održivost i strategijsko planiranje  
 Stručni izrađivač: Zavod za prostorno uređenje Grada Zagreba  
 Odluka o izradi: Odluka o izradi izmjena i dopuna Generalnoga urbanističkog plana grada Zagreba (15/23)  
 Koordinatni sustav: HTRS96/TM




ZAGREB-44



VELIKA GORICA-3

VELIKA GORICA-5

VELIKA GORICA-14



podjela listova HTRS96/TM	5-12-2-105-9	5-13-2-105-9
	5-17-2-105-9	5-18-2-105-9

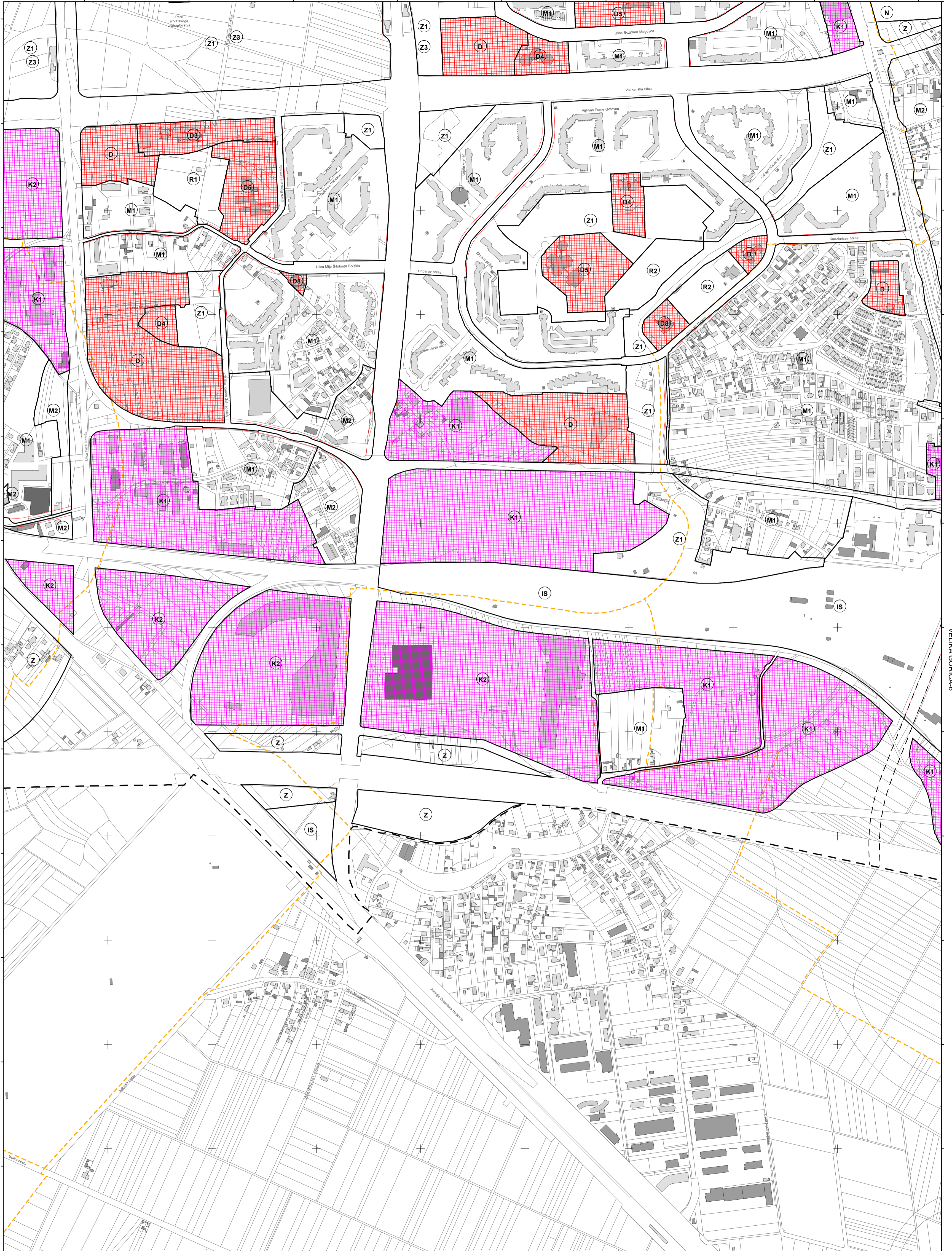


MJERILO 1:5000

Podloga: katastarska podloga, rujan 2022.  
 Gradski ured za katastar i geodetske poslove Grada  
 Nositelj izrade: Gradski ured za gospodarstvo, ekološku održivost i strategijsko planiranje  
 Stručni izrađivač: Zavod za prostorno uređenje Grada Zagreba  
 Odluka o izradi: Odluka o izradi izmjena i dopuna Generalnoga urbanističkog plana grada Zagreba (15/23)  
 Koordinatni sustav: HTRS96/TM



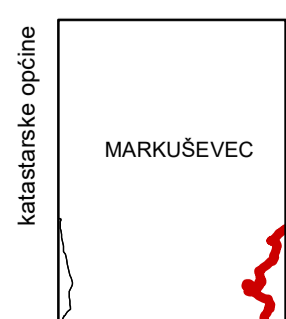
ZAGREB-45



VELIKA GORICA-4

VELIKA GORICA-6

VELIKA GORICA-15



podjela listova HTRS96/TM	5-12-2-105-9	5-13-2-105-9
	5-17-2-105-9	5-18-2-105-9

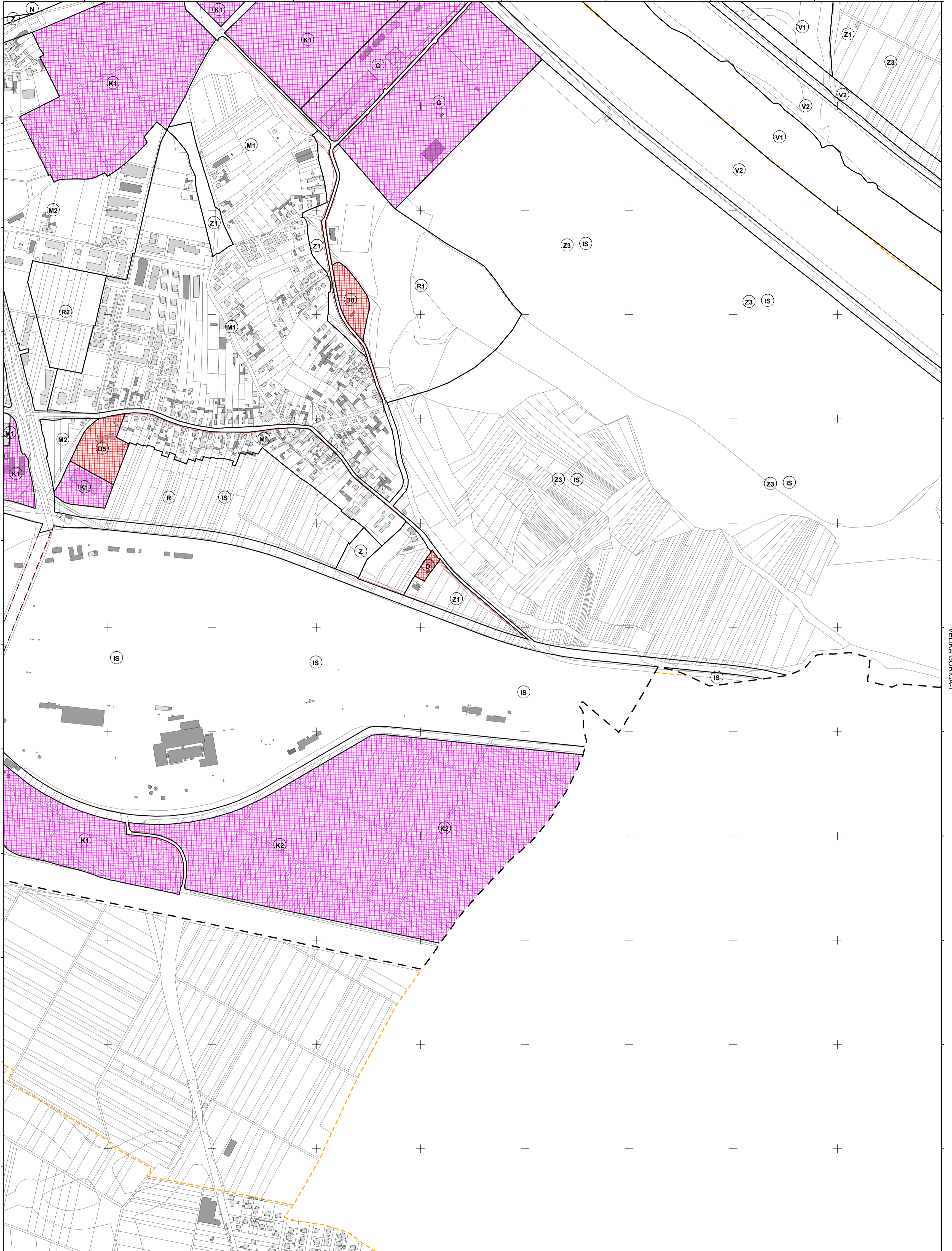


MJERILO 1:5000

Podloga: katastarska podloga, rujn 2022.  
 Gradski ured za katastar i geodetske poslove Grada  
 Nositelj izrade: Gradski ured za gospodarstvo, ekološku održivost i strategijsko planiranje  
 Stručni izrađivač: Zavod za prostorno uređenje Grada Zagreba  
 Odluka o izradi: Odluka o izradi izmjena i dopuna Generalnoga urbanističkog plana grada Zagreba (15/23)  
 Koordinatni sustav: HTRS96/TM



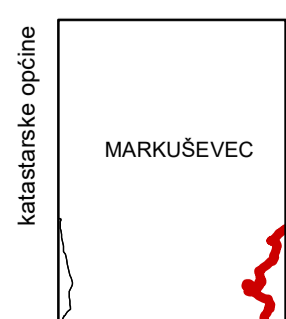
ZAGREB-46



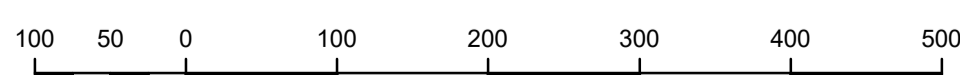
VELIKA GORICA-5

VELIKA GORICA-7

VELIKA GORICA-16



podjela listova HTRS96/TM	
5-12-2-105-9	5-13-2-105-9
5-17-2-105-9	5-18-2-105-9

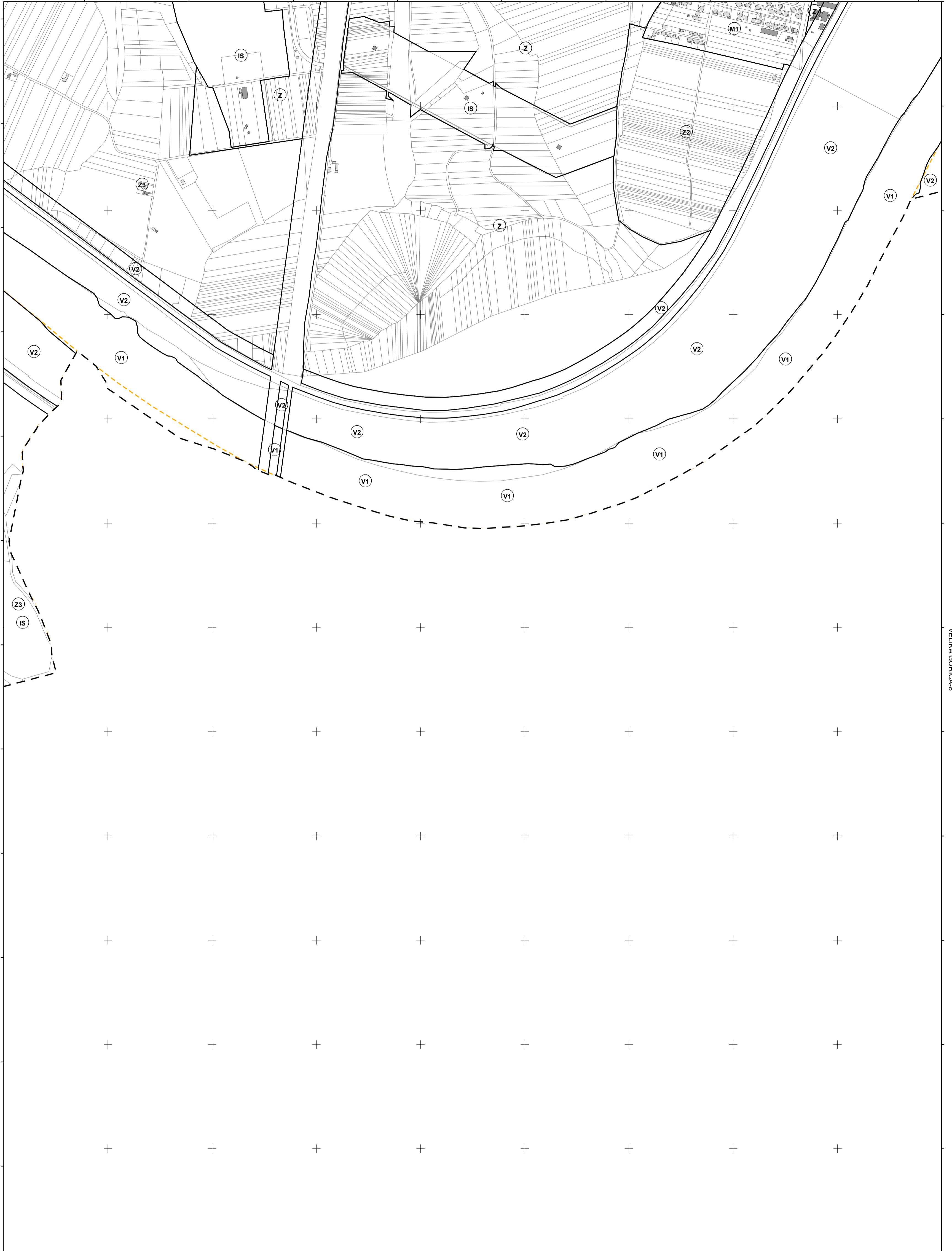


MJERILO 1:5000

Podloga: katastarska podloga, rujan 2022.  
 Gradski ured za katastar i geodetske poslove Grada  
 Nositelj izrade: Gradski ured za gospodarstvo, ekološku održivost i  
 strategijsko planiranje  
 Stručni izrađivač: Zavod za prostorno uređenje Grada Zagreba  
 Odluka o izradi: Odluka o izradi izmjena i dopuna  
 Generalnoga urbanističkog plana grada Zagreba (15/23)  
 Koordinatni sustav: HTRS96/TM

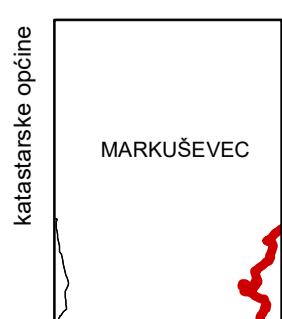


ZAGREB-47

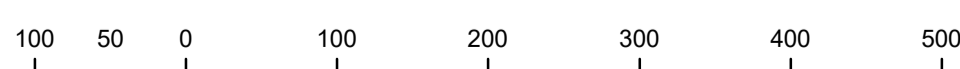


VELIKA GORICA-6

VELIKA GORICA-8



podjela listova HTRS96/TM	5-12-2-105-9	5-13-2-105-9
	5-17-2-105-9	5-18-2-105-9




MJERILO 1:5000

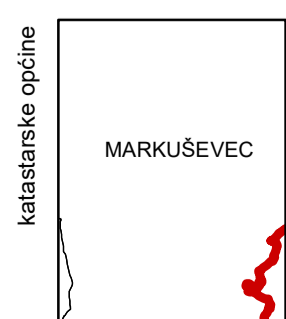
Podloga: katastarska podloga, rujan 2022.  
 Gradski ured za katastar i geodetske poslove Grada  
 Nositelj izrade: Gradski ured za gospodarstvo, ekološku održivost i strategijsko planiranje  
 Stručni izrađivač: Zavod za prostorno uređenje Grada Zagreba  
 Odluka o izradi: Odluka o izradi izmjena i dopuna Generalnoga urbanističkog plana grada Zagreba (15/23)  
 Koordinatni sustav: HTRS96/TM



ZAGREB-48



VELIKA GORICA-7



podjela listova HTRS96/TM	5-12-2-105-9	5-13-2-105-9
	5-17-2-105-9	5-18-2-105-9



MJERILO 1:5000

Podloga: katastarska podloga, rujan 2022.  
Gradski ured za katastar i geodetske poslove Grada  
Nositelj izrade: Gradski ured za gospodarstvo, ekološku održivost i strategijsko planiranje  
Stručni izrađivač: Zavod za prostorno uređenje Grada Zagreba  
Odluka o izradi: Odluka o izradi izmjena i dopuna Generalnoga urbanističkog plana grada Zagreba (15/23)  
Koordinatni sustav: HTRS96/TM